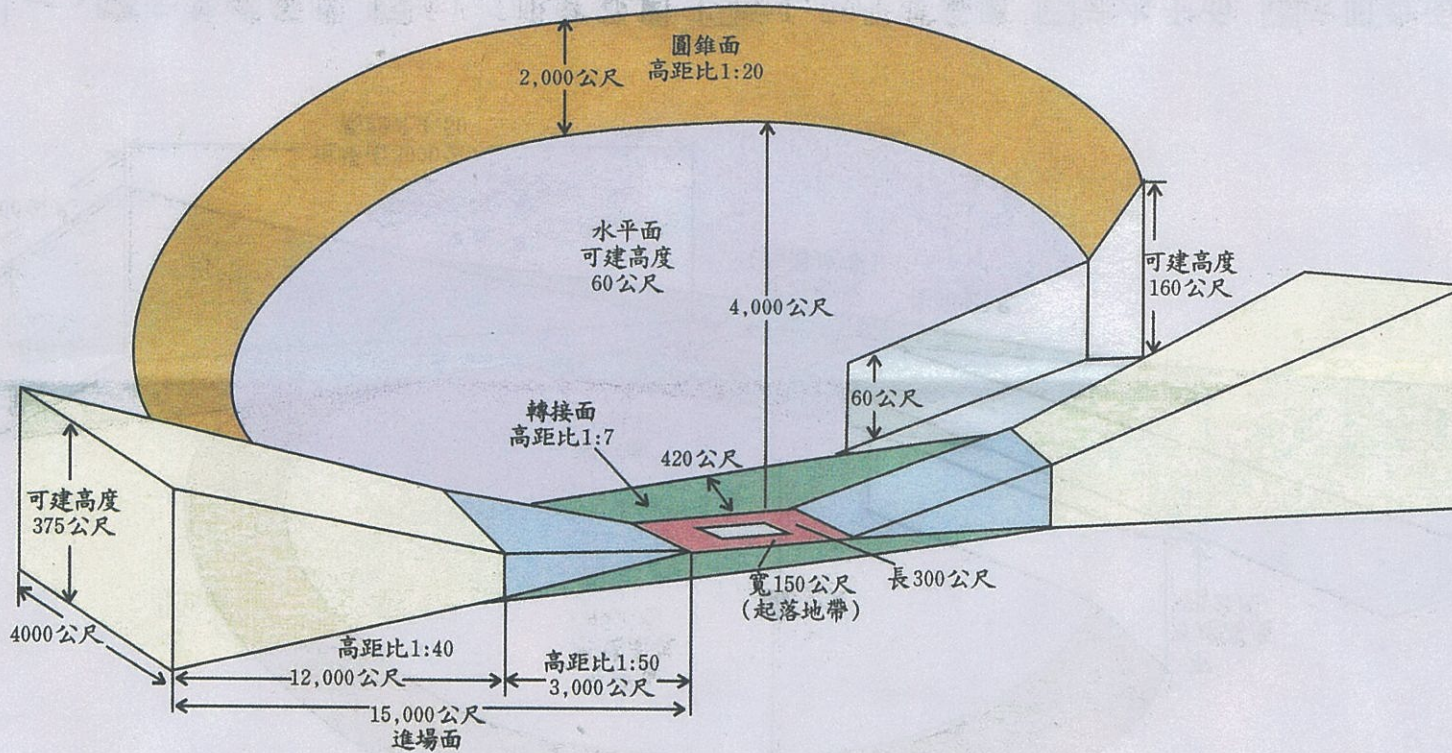


大型飛機場管制區禁、限建範圍示意圖

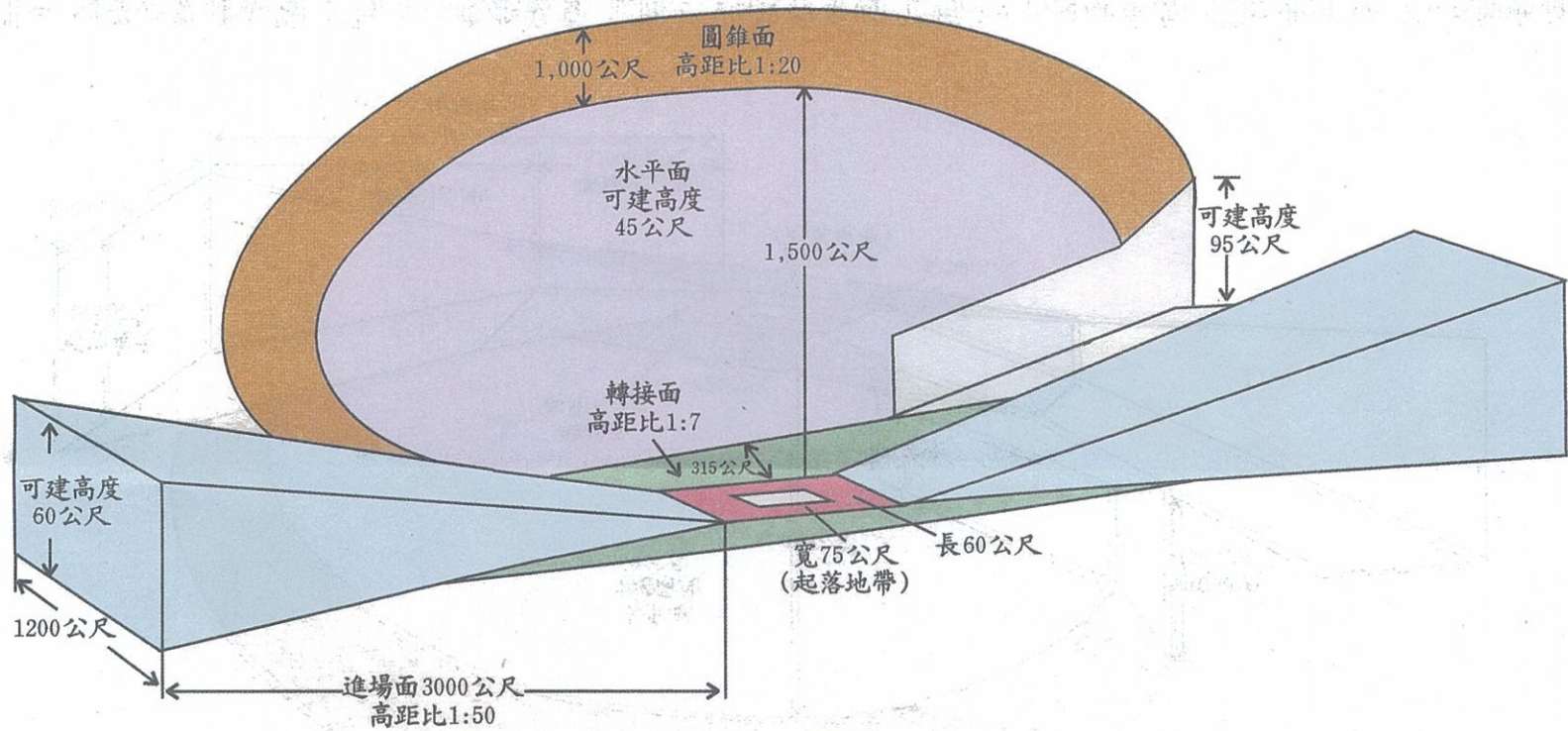
附圖一



- 圖例說明
- 一、■ 示禁建範圍 ■ 示1:7限建範圍 ■ 示1:40限建範圍 ■ 示1:50限建範圍 ■ 示水平面 ■ 示圓錐面
 - 二、1:50為水平距離每50公尺，建築物可增高1公尺，依此類推。
 - 三、1:7為水平距離每7公尺，建築物可增高1公尺，依此類推。

小型飛機(直昇機)場管制區禁、限建範圍示意圖

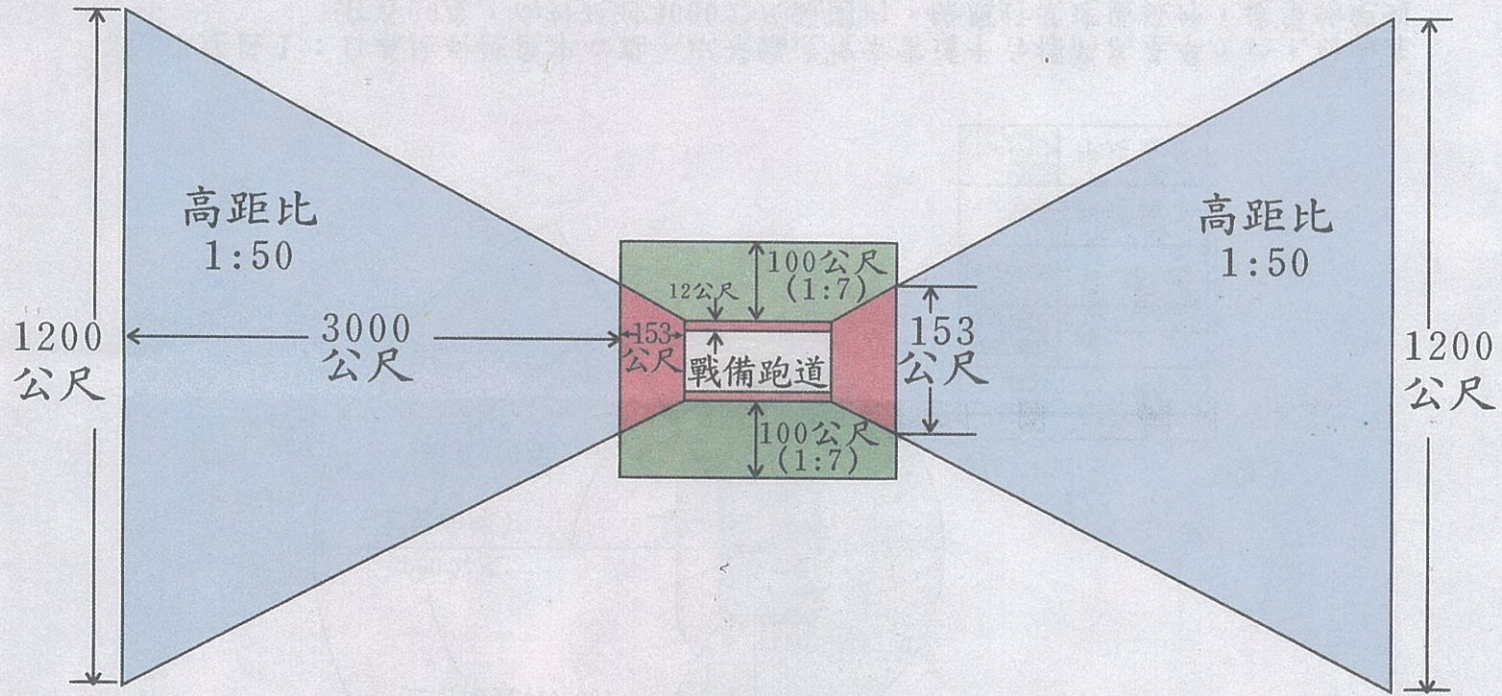
附圖二



- 圖例說明
- 一、■示禁建範圍 ■示1:7限建範圍 ■示1:50限建範圍 ■示水平面 ■示圓錐面
 - 二、1:50為水平距離每50公尺，建築物可增高1公尺，依此類推。
 - 三、1:7為水平距離每7公尺，建築物可增高1公尺，依此類推。

戰備跑道禁、限建範圍示意圖

附圖三



- 圖例說明
- 一、■ 示禁建範圍。
 - 二、■ 示1:7限建範圍。
 - 三、■ 示1:50限建範圍。
 - 四、1:50為水平距離每50公尺，建築物可增高1公尺，依此類推。
 - 五、1:7為水平距離每7公尺，建築物可增高1公尺，依此類推。