

經濟部 函

機關地址：台中市黎明路2段501號
聯絡人：陳彥宗
聯絡電話：04-22501651 #651
電子信箱：a630210@ms1.wra.gov.tw
傳 真：04-22501613

受文者：本部水利署第六河川局

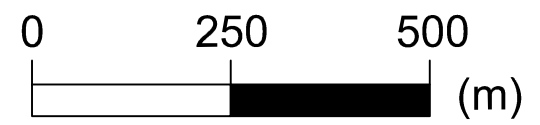

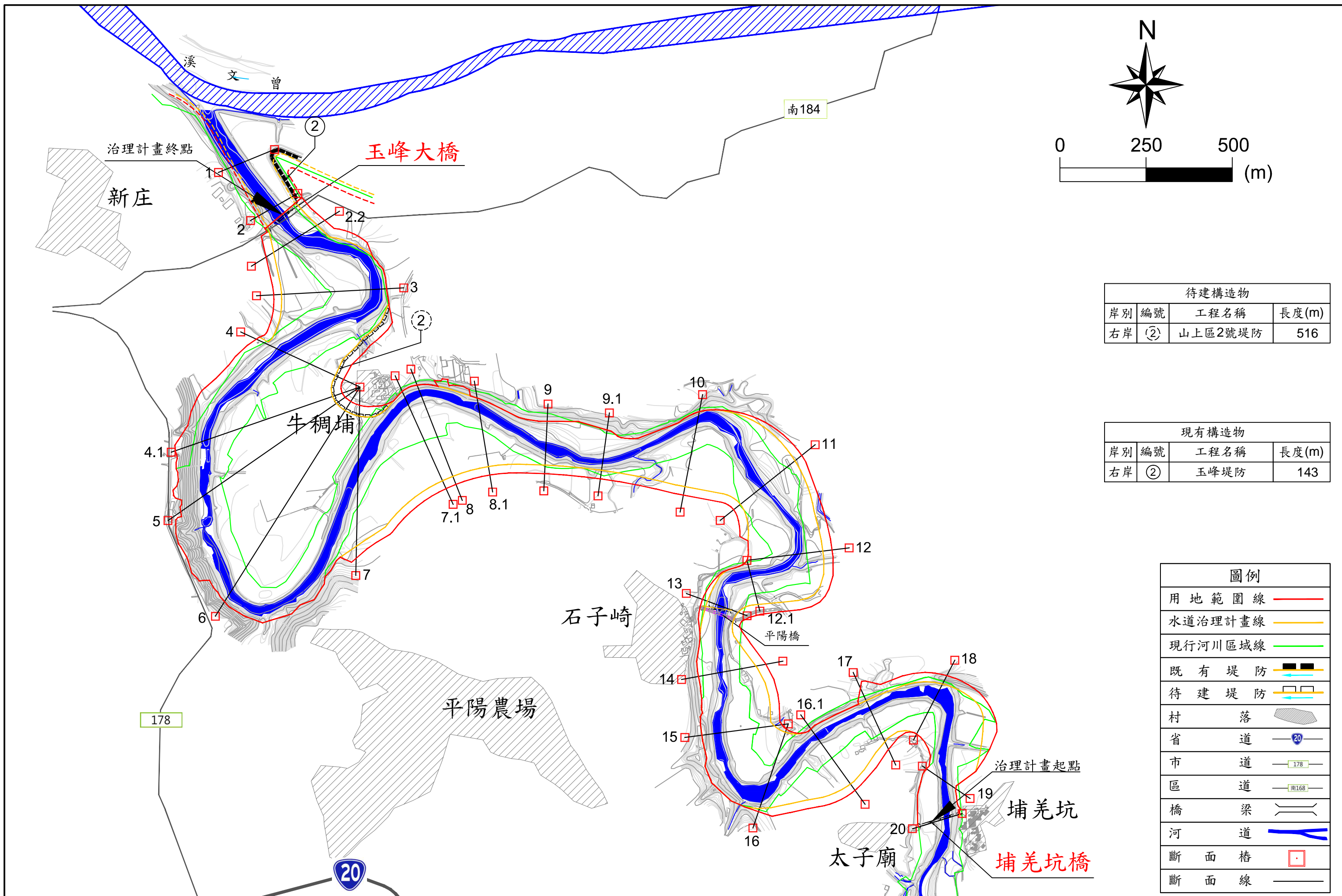
發文日期：中華民國103年6月5日
發文字號：經授水字第10320204690號
速別：普通件
密等及解密條件或保密期限：
附件：

主旨：所送「曾文溪水系支流菜寮溪治理計畫」及「曾文溪水系支流菜寮溪水道治理計畫線及用地範圍線河川圖籍」乙案，同意照案核定，請依相關規定辦理圖籍公告，請查照。

說明：

- 一、依據貴署案陳所屬第六河川局103年5月6日水六規字第10303012870號函辦理。
- 二、本案水道治理計畫線及用地範圍線圖公告後，請配合檢討河川區域修正。

正本：本部水利署
副本：本部水利署第六河川局

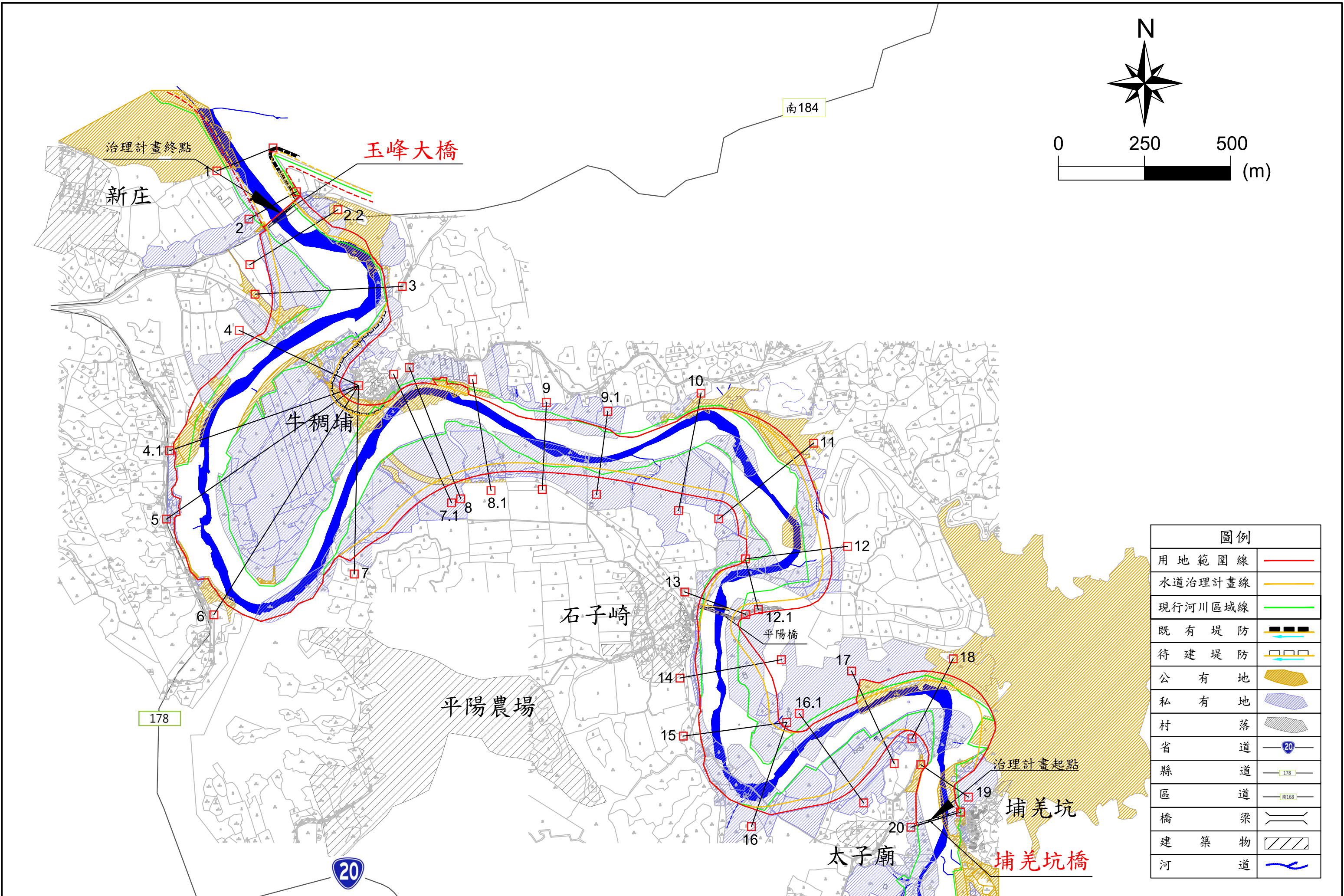


待建構造物			
岸別	編號	工程名稱	長度(m)
右岸	②	山上區2號堤防	516

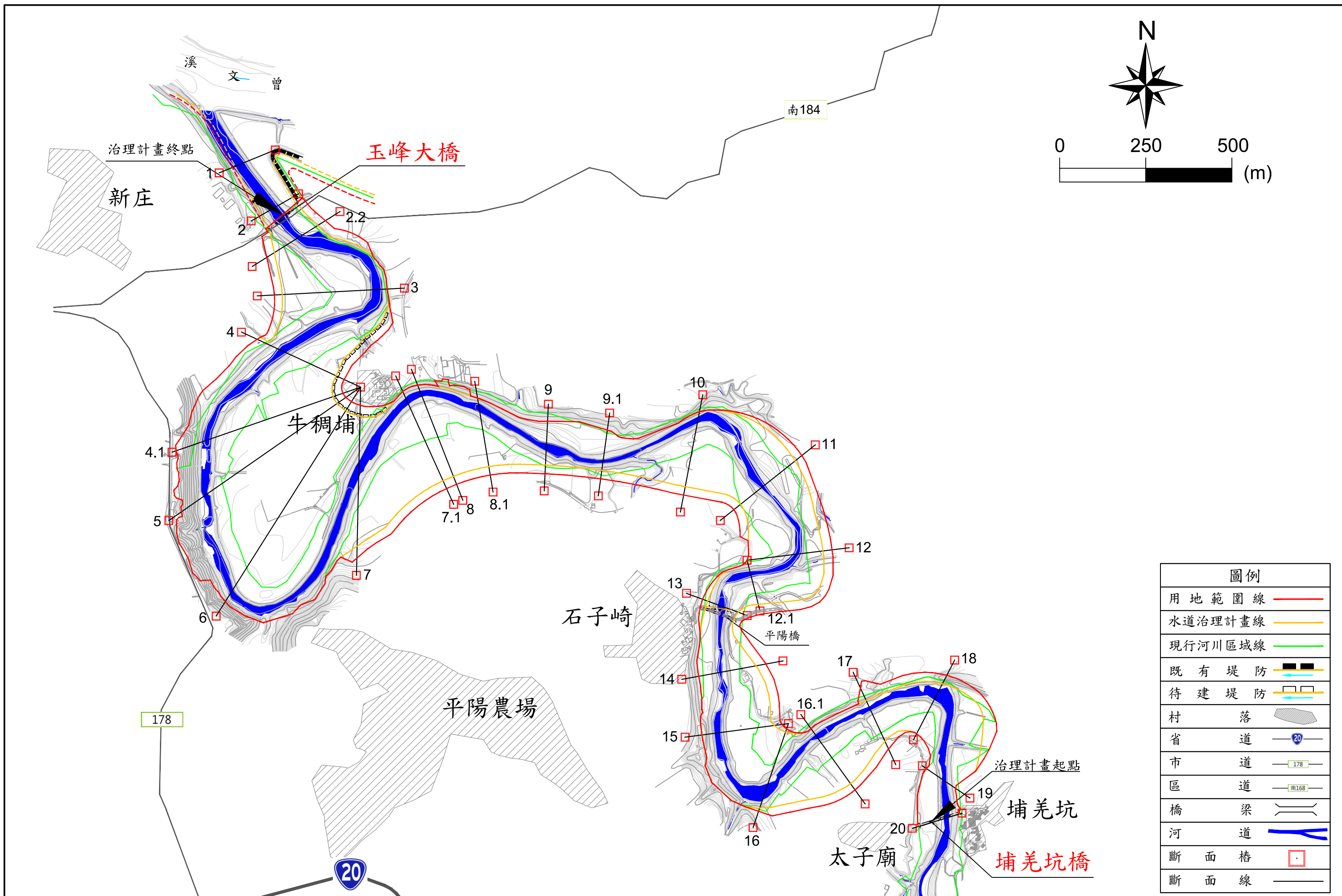
現有構造物			
岸別	編號	工程名稱	長度(m)
右岸	②	玉峰堤防	143

圖例	
用地範圍線	——
水道治理計畫線	——
現行河川區域線	——
既有堤防	——
待建堤防	——
村落	▨
省道	20
市道	178
區道	南168
橋梁	≡
河道	——
斷面樁	□
斷面線	——

附件一 水道治理計畫及重要河防建造物布置圖(含用地範圍線)

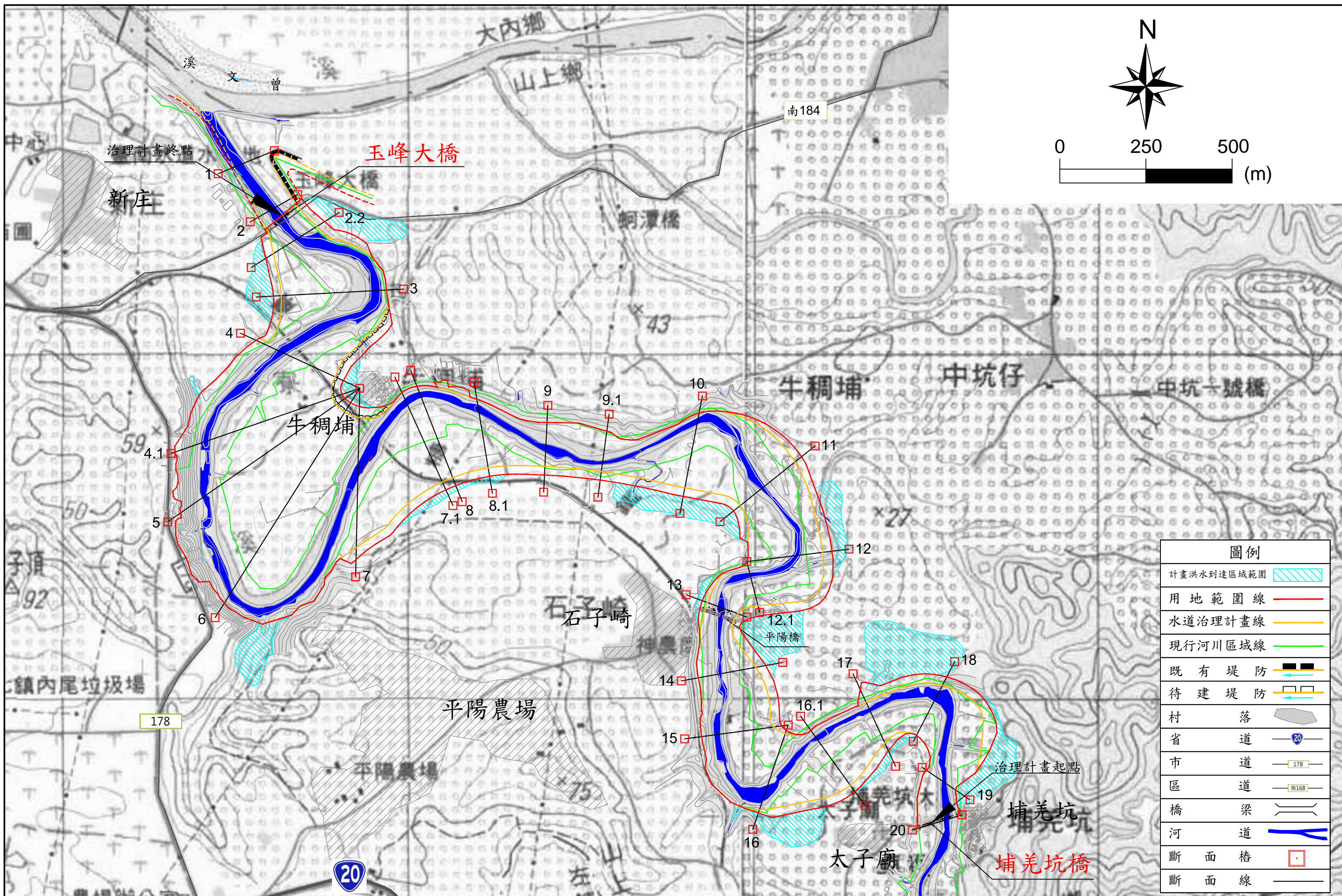


附件二 水道治理計畫及用地範圍線地籍套繪圖



圖例	
用地範圍線	— (Red line)
水道治理計畫線	— (Yellow line)
現行河川區域線	— (Green line)
既有堤防	— (Black and white hatched)
待建堤防	— (Blue and white hatched)
村落	— (Hatched area)
省道	— (Blue shield with 20)
市道	— (Green shield with 178)
區道	— (Green shield with 168)
橋梁	— (Double lines)
河道	— (Blue line)
斷面樁	— (Red square)
斷面線	— (Black line)

附件三 水道治理計畫及用地範圍線地形套繪圖



附件四 計畫洪水到達區域範圍圖