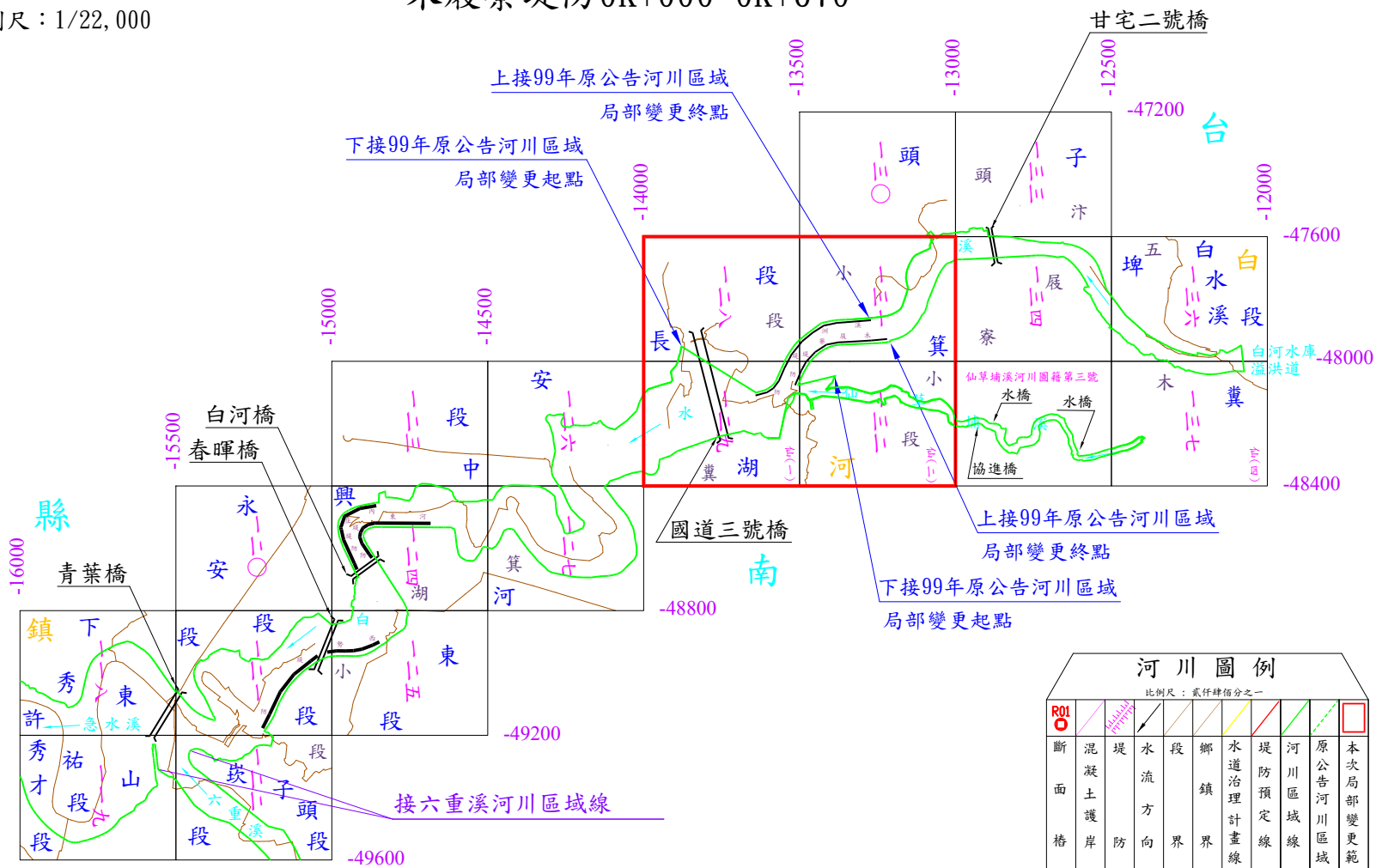




急水溪水系支流白水溪局部變更河川圖籍接續一覽圖

溪洲堤防0k+000~0k+850
木屐寮堤防0k+000~0k+670

比例尺：1/22,000



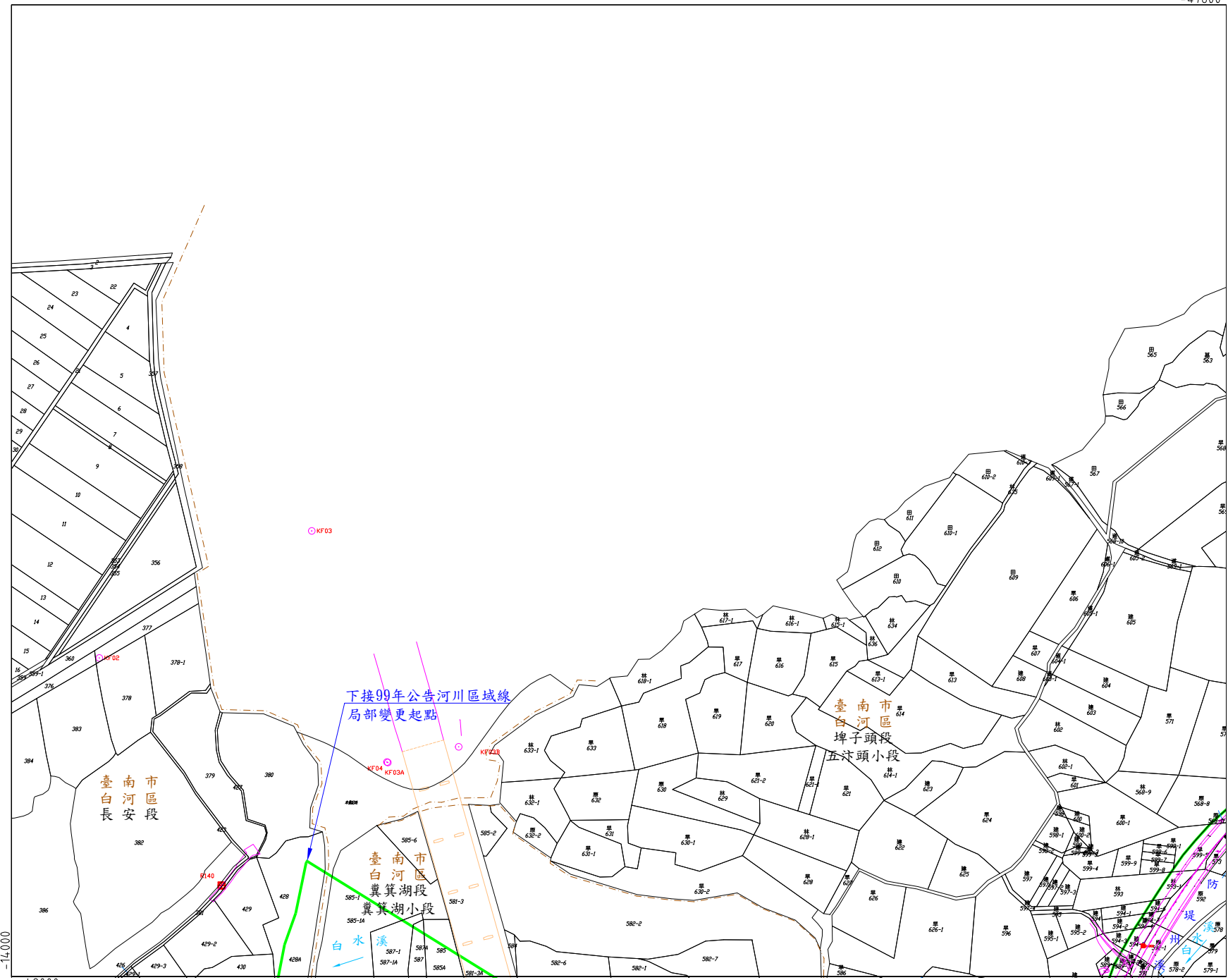
河川圖例
比例尺：壹仟肆佰分之一

斷面橋	混凝土護岸	堤防	水流方向	段界	鄉鎮界	水道治理計畫線	堤防預定線	河川區域線	原公告河川區域線	本次局部變更範圍

急水溪河川圖籍第一二八號
(白水溪)

臺南市 白河區 箕箕湖段 五汴頭小段第 111 號

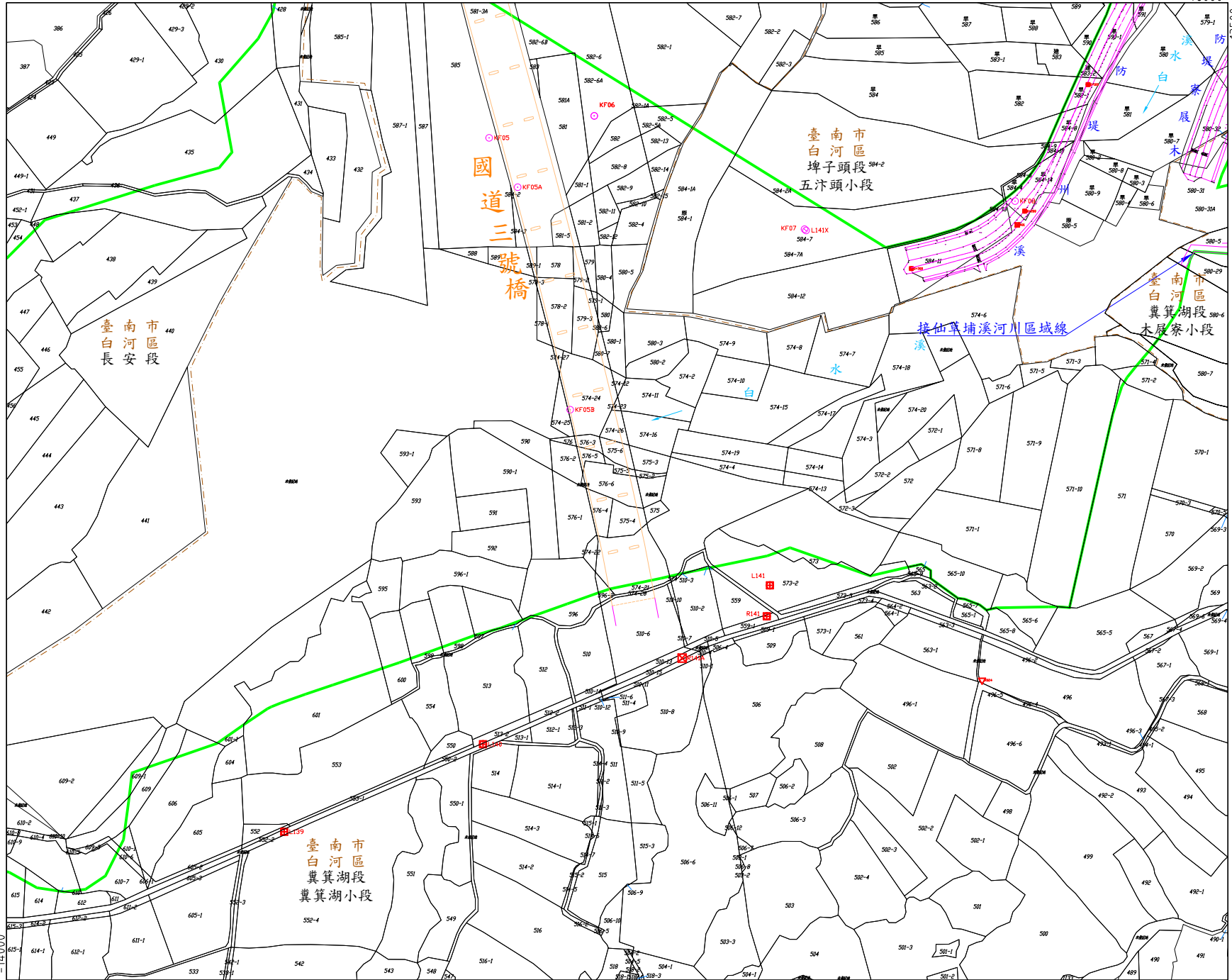
第 號



比例尺： 1:2400

第 一二九 號

年 月 日核定公告
公告文號：



第一二八號

急水溪河川圖籍第一二九號
(白水溪)(仙草埔溪第一號) 第一三二號

臺南市 白河區

埤子頭段
箕箕湖

五汫頭小段第
木屐寮

23
3
34

號

比例尺： 1:2400

第 號

年 月 日核定公告
公告文號：

急水溪河川圖籍第一三一號
(白水溪)

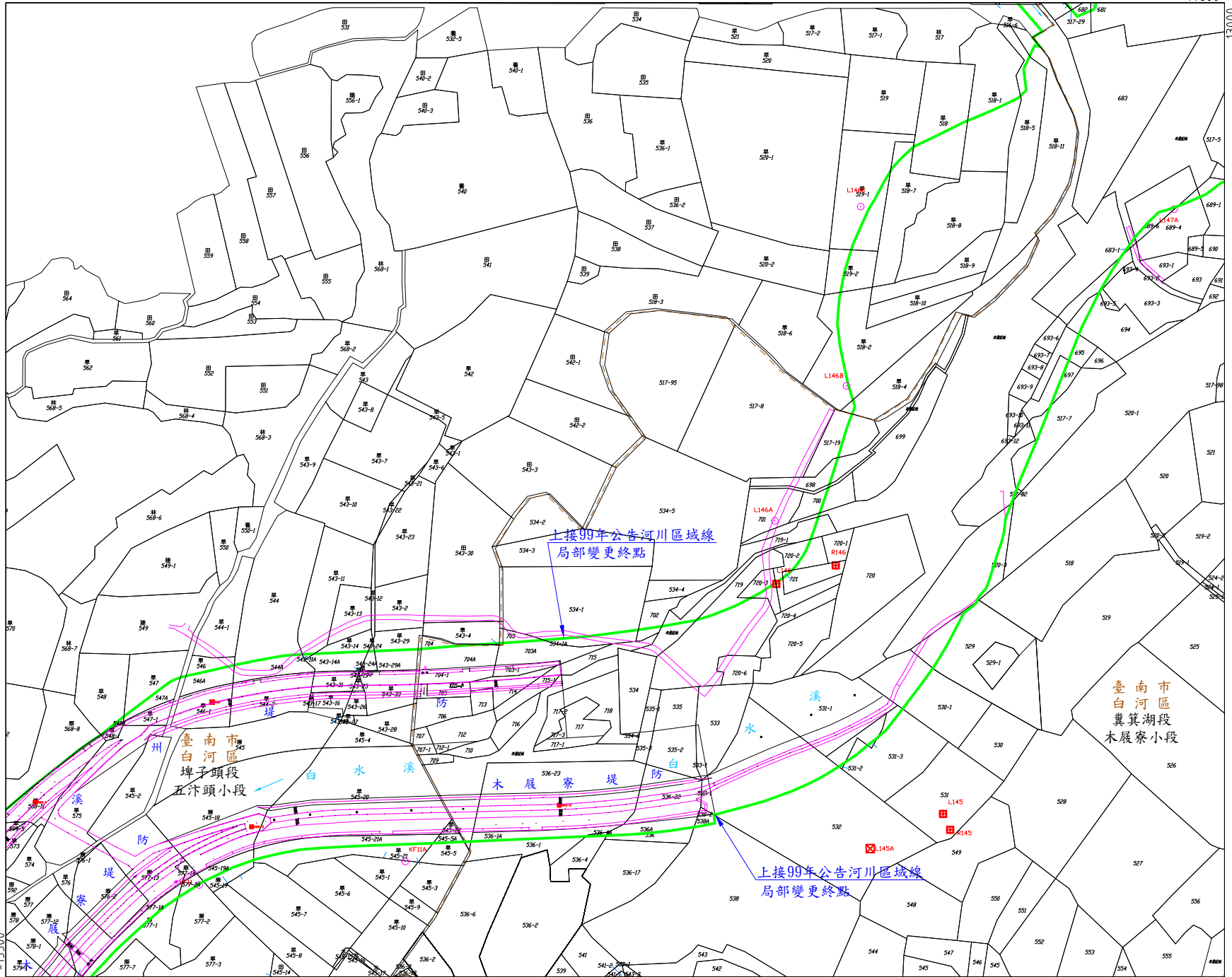
第一三二號

臺南市 白河區

埤子頭段 糞箕湖

木屐寮小段第

1 / 2 號



第一二八號

急水溪河川圖籍第一三二號
(白水溪)(仙草埔溪第二號) 第

臺南市

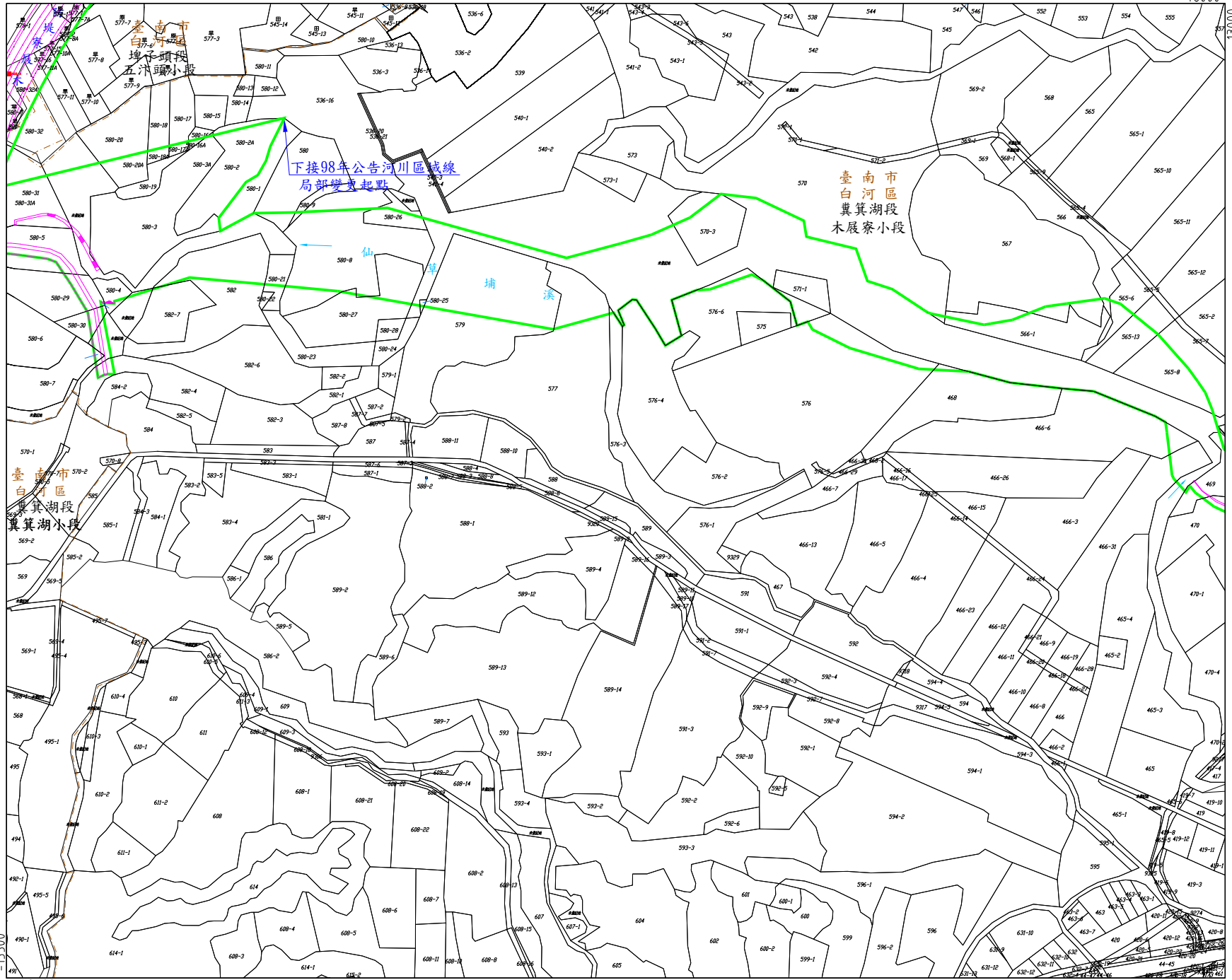
白河區

箕箕湖段

木屐寮小段第

4

號



第一一九號

13500

-48400

比例尺： 1:2400

第 號

年 月 日核定公告
公告文號：