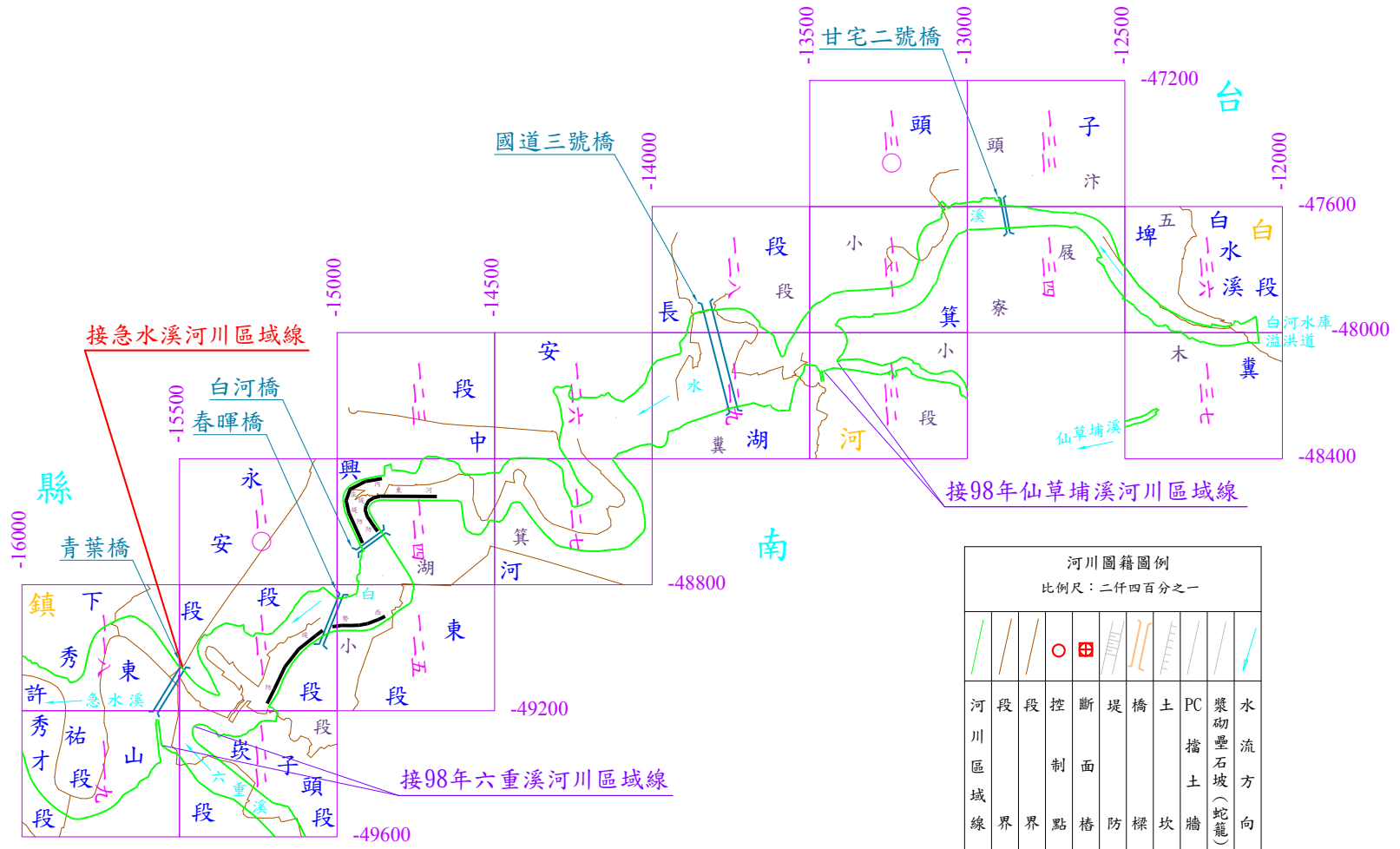




急水溪水系及支流白水溪河川圖籍接續一覽圖

(青葉橋至白河水庫溢洪道終點)

比例尺：1/20,000



河川圖籍圖例
比例尺：二仟四百分之一

河川區域線	河川段界	控制點	斷面樁	堤防樁	橋樑	土坎	PC擋土牆	漿砌壘石坡(蛇籠)	水流方向

第 號

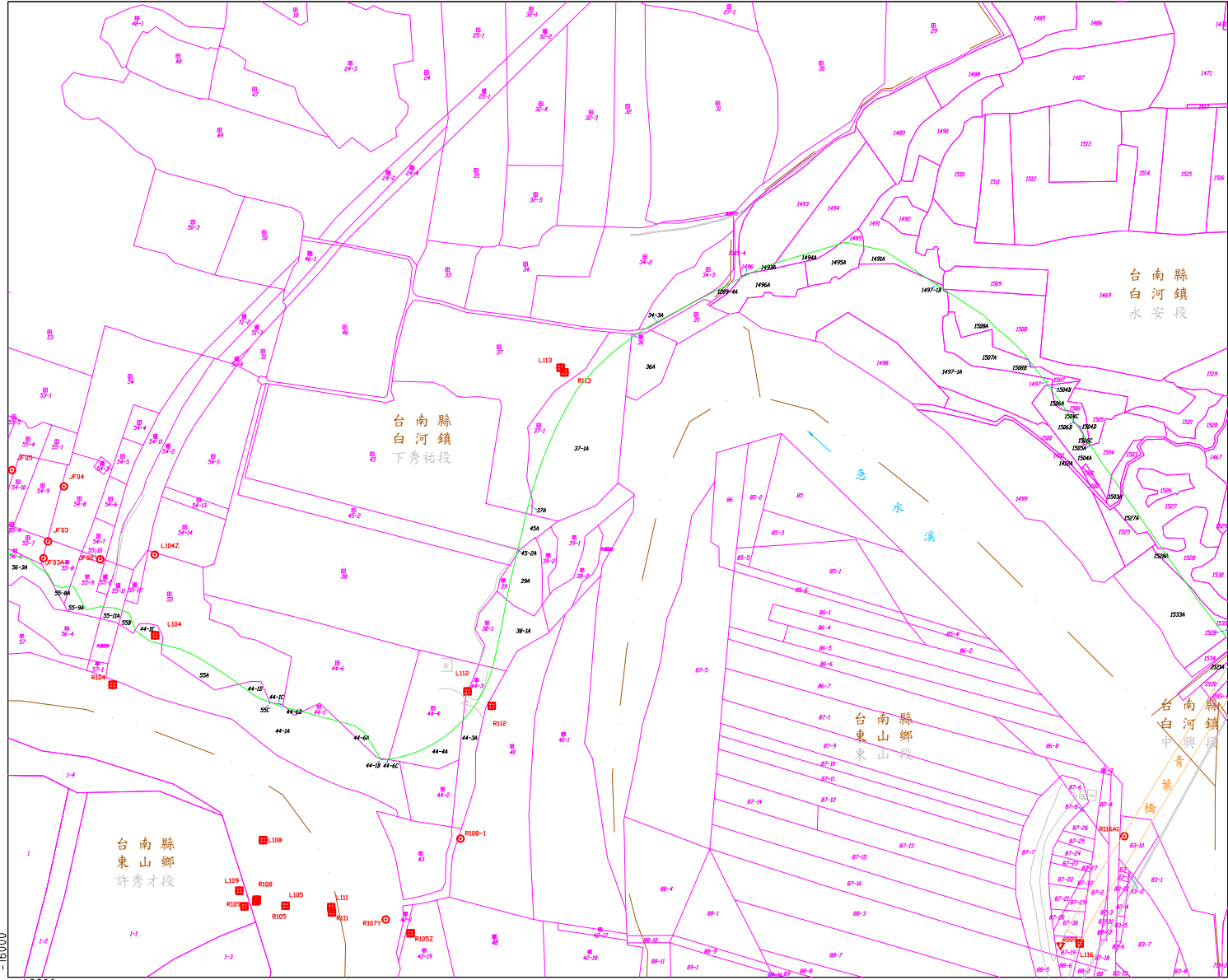
-4.8800

急水溪河川圖籍第一一八號
(白水溪)

第一二一號

台南縣
白河鎮
東山鄉
坂子墾段
永安街
許家山

台南縣
白河鎮
東山鄉
小段第
四二、四五、五〇、五二、
七六、
一九
三三、三五



急水溪 第一一六號

-160000

-4.9200

比例尺：1:2400

第一一九號
(六重溪) 第一號

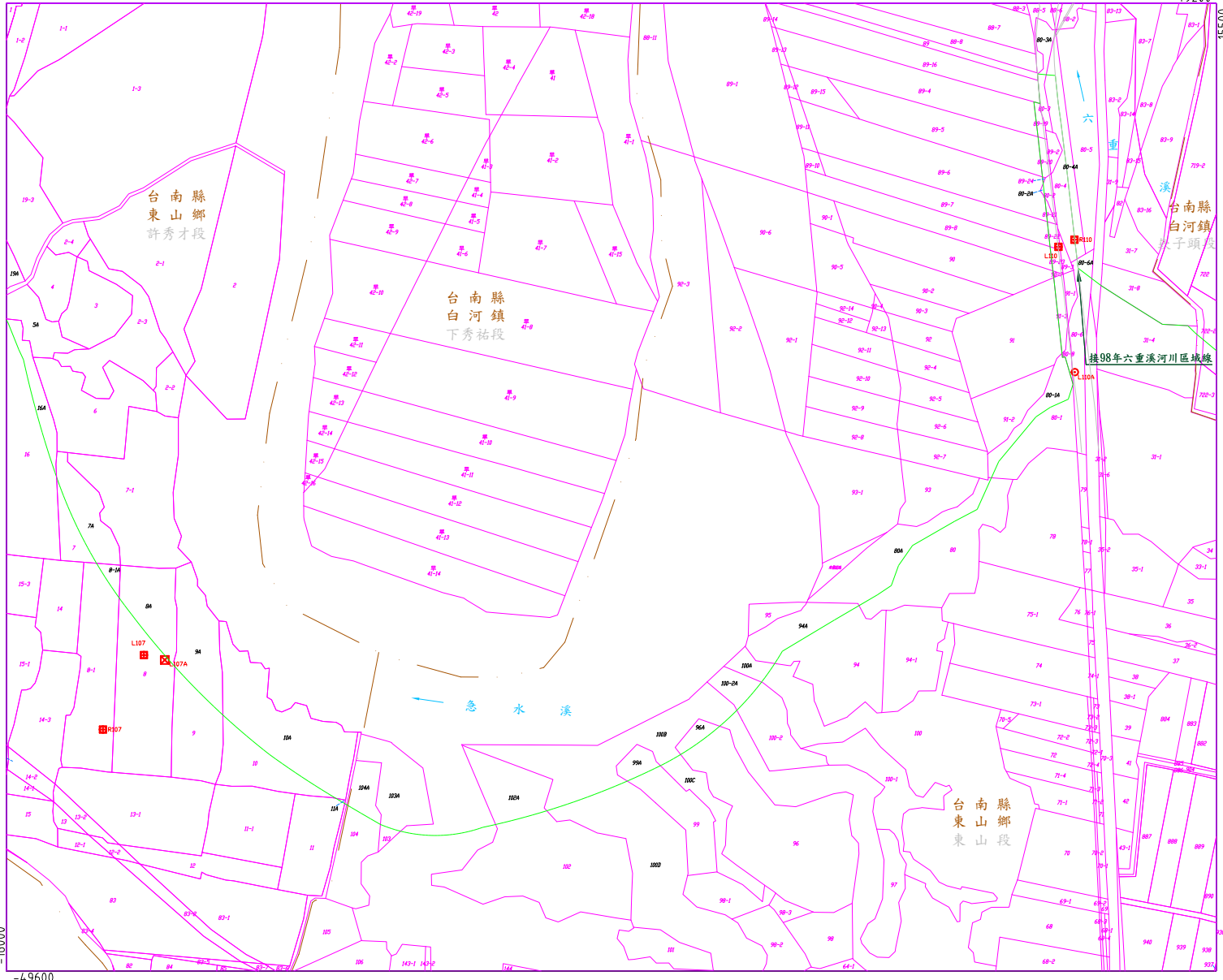
年 月 日核定公告
公告文號：

第一一八號

(六重溪河川圖籍第一號)
急水溪河川圖籍第一一九號
(白水溪)

(白水溪)第一二二號
台南縣
白河鎮
東山鄉
下秀才
許秀才
段

小段第
二四一六號



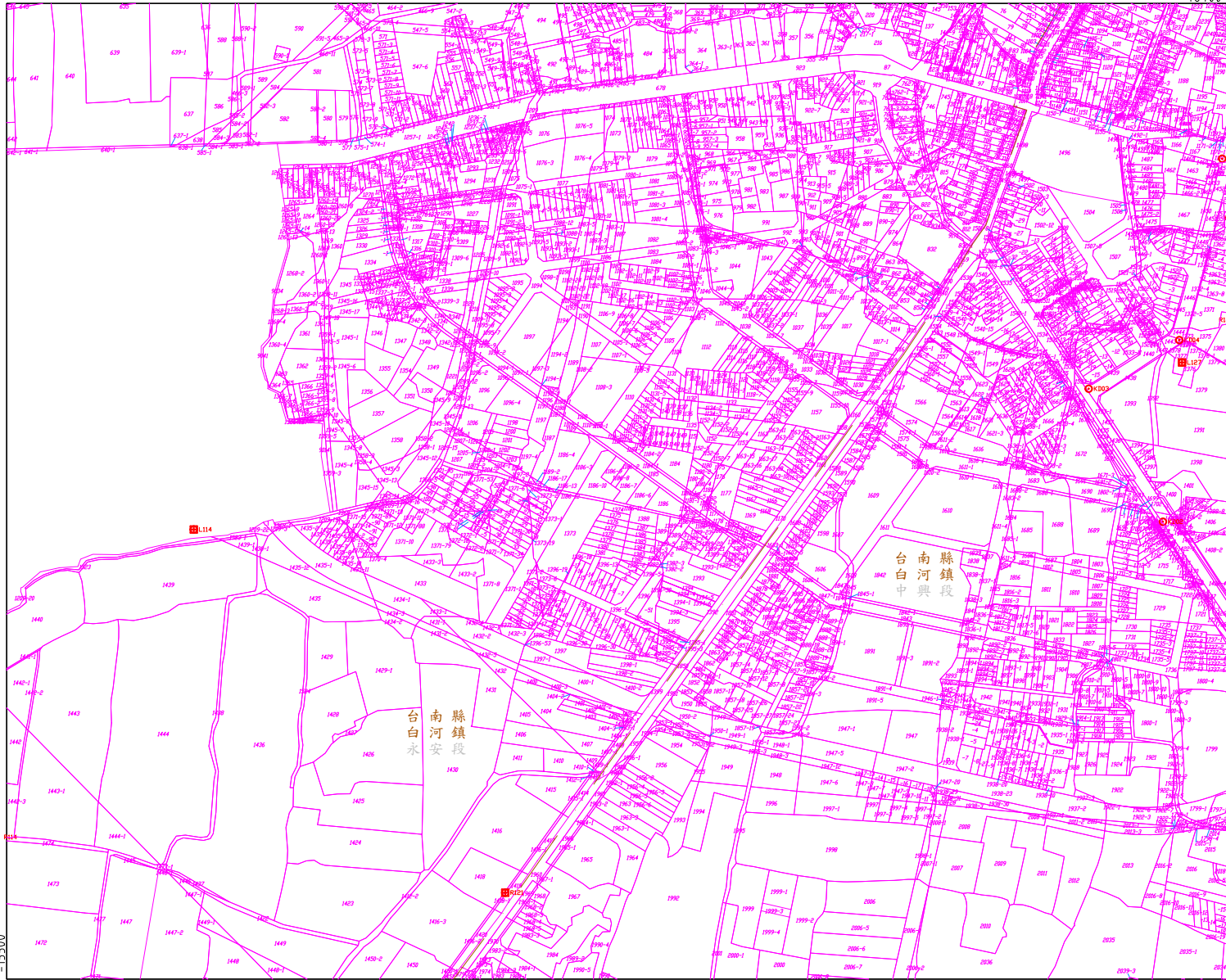
急水溪第一一七號

比例尺：1:2400

第 號

年 月 日核定公告
公告文號：

第 號



第 號

急水溪河川圖籍第一二〇號
(白水溪)

第一二四號

台南縣 白河鎮 中興段

永安段
小段第一四六四八五五
四一五六九六四五

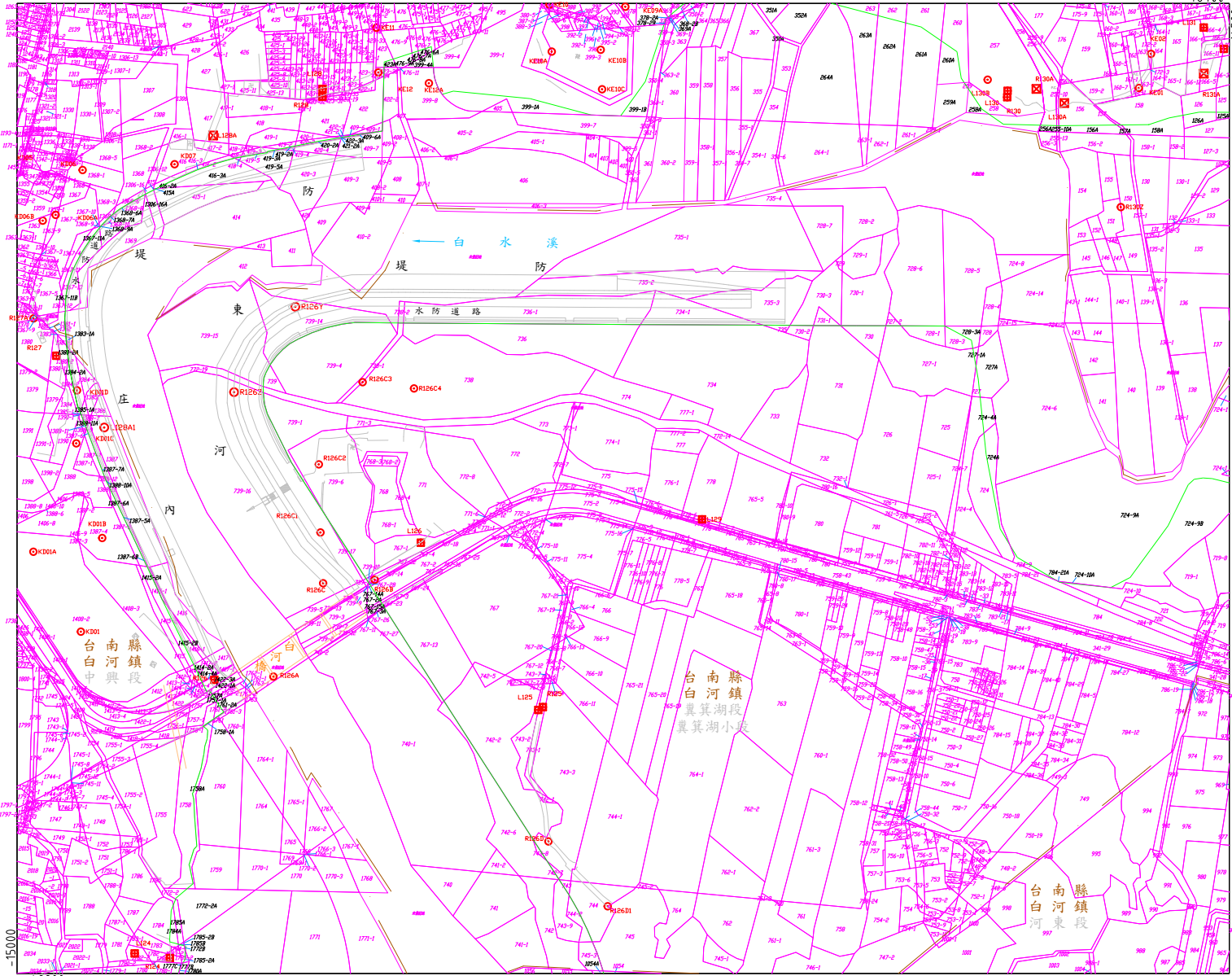
比例尺：1:2400

第一二一號

年 月 日核定公告
公告文號：

第一二三號

-484.00



第一〇〇號

白水溪河川圖籍第一二四號
(白水溪)

第一二〇號

台南縣 白河鎮

中興 段

東河 段

第一〇〇號
第一二〇號
第一二四號
第一二五號

比例尺：1:2400

第一二五號

年 月 日核定公告
公告文號：

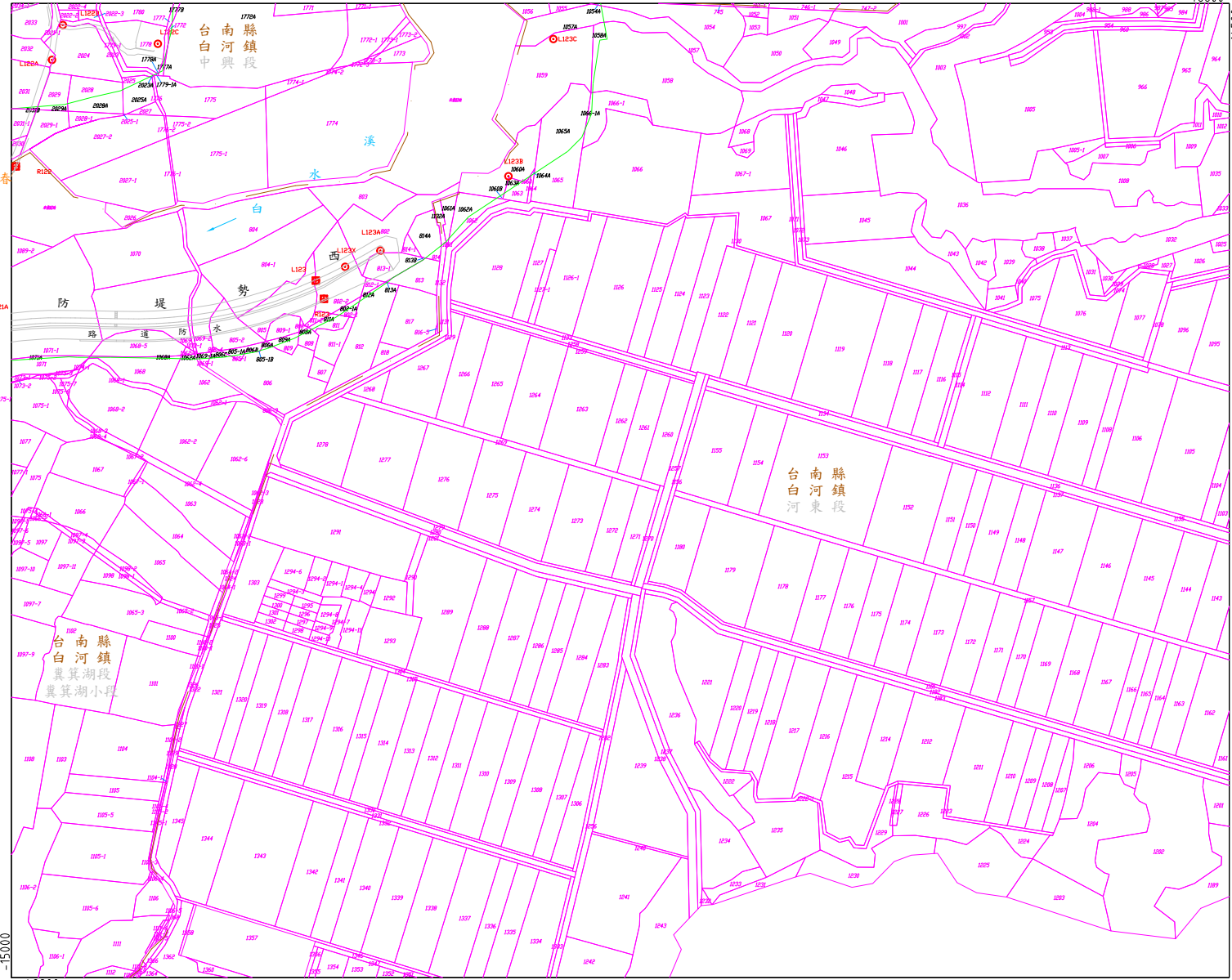
第一二四號

-48800

急水溪河川圖籍第一二五號
(白水溪)

第 號
台南縣 白河鎮

中興
河東
義箕湖 義箕湖小段第一
一九三七、三八四、四七
二、五二二、二二三
二四、二六



第一二五號

-15000

-49200

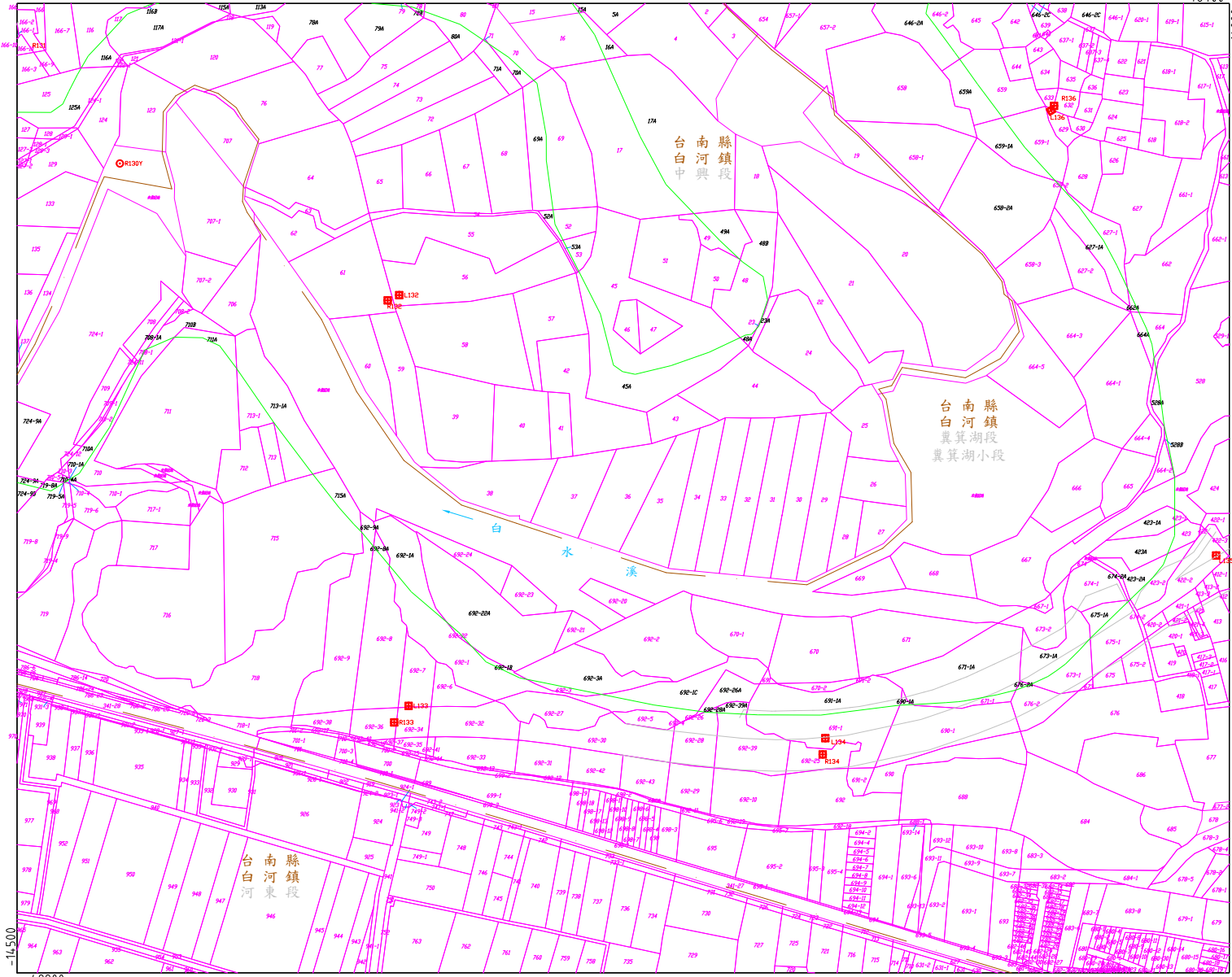
比例尺：1:2400

第 號

年 月 日核定公告
公告文號：

急水溪河川圖籍第一二七號
(白水溪)

第 號
台南縣 白河鎮 箕箕湖段 箕箕湖小段第一二七號
二七
三一
三六
三九
四一
四六



第一二四號

比例尺：1:2400

第 號

年 月 日核定公告
公告文號：

白水溪河川圖籍第一二八號
(白水溪)

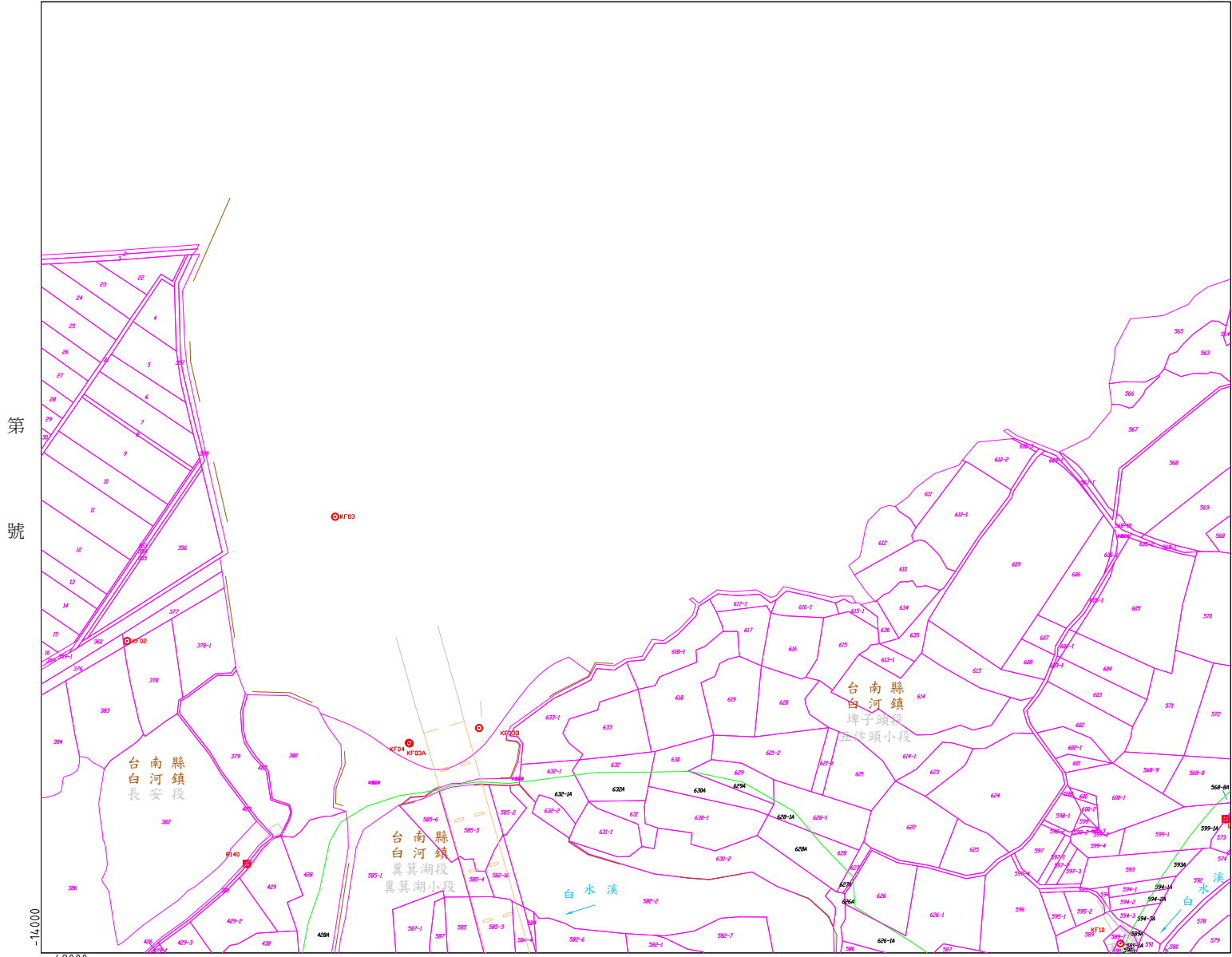
第一三一號

台南縣 白河鎮

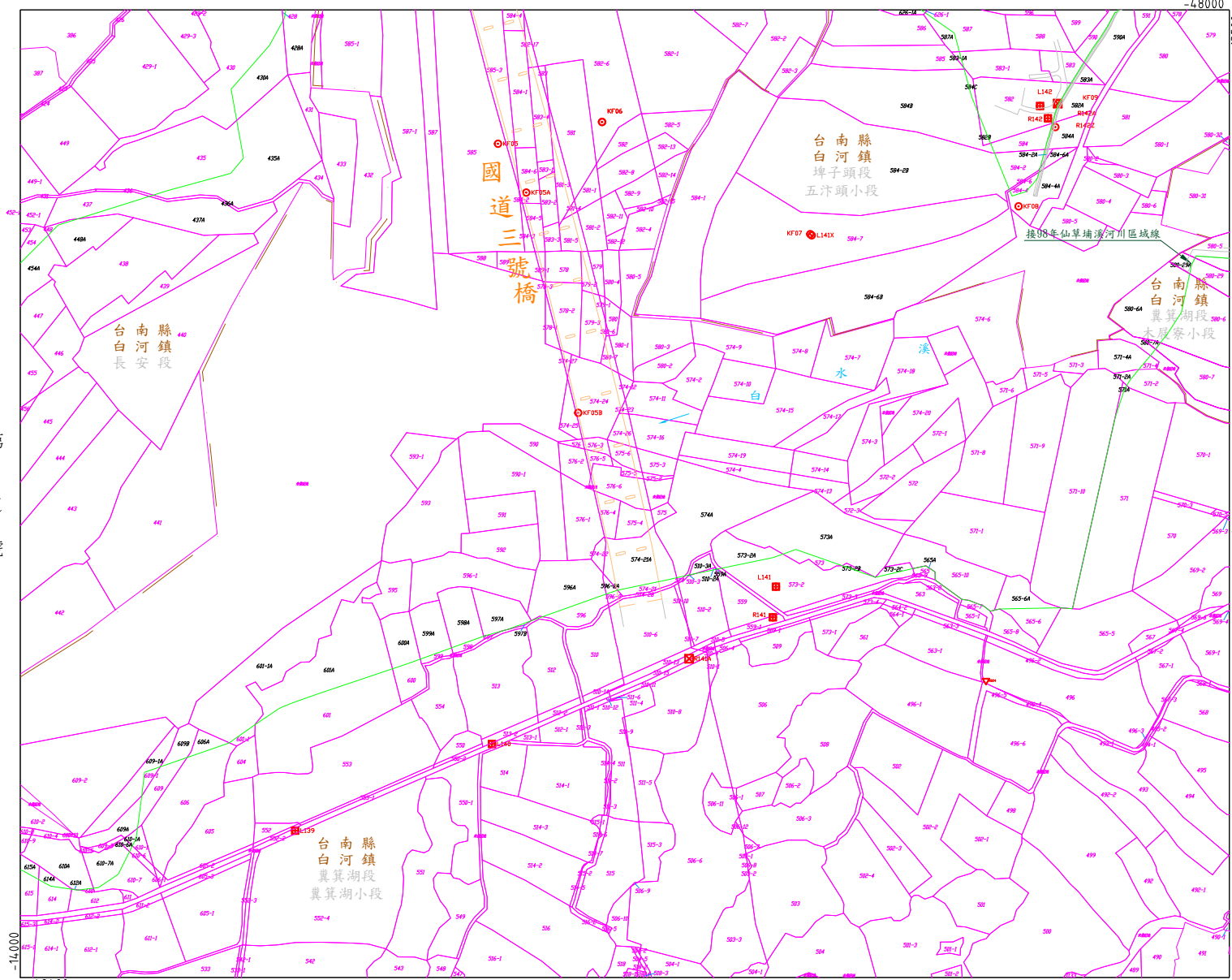
鹽寮湖
埤子頭
長安

鹽寮湖
五木頭

小段第
二二之三五
九三三號



第 號



第一二八號

急水溪河川圖籍第一二九號
 (白水溪)
 第一二九號
 台南縣 東山鄉
 長安段 巽箕湖
 五汫頭 木屐寮
 小段第一二九號

比例尺：1:2400

第 號

年 月 日核定公告
 公告文號：

-47200

白水溪河川圖籍第一三〇號
(白水溪)

第一三三號

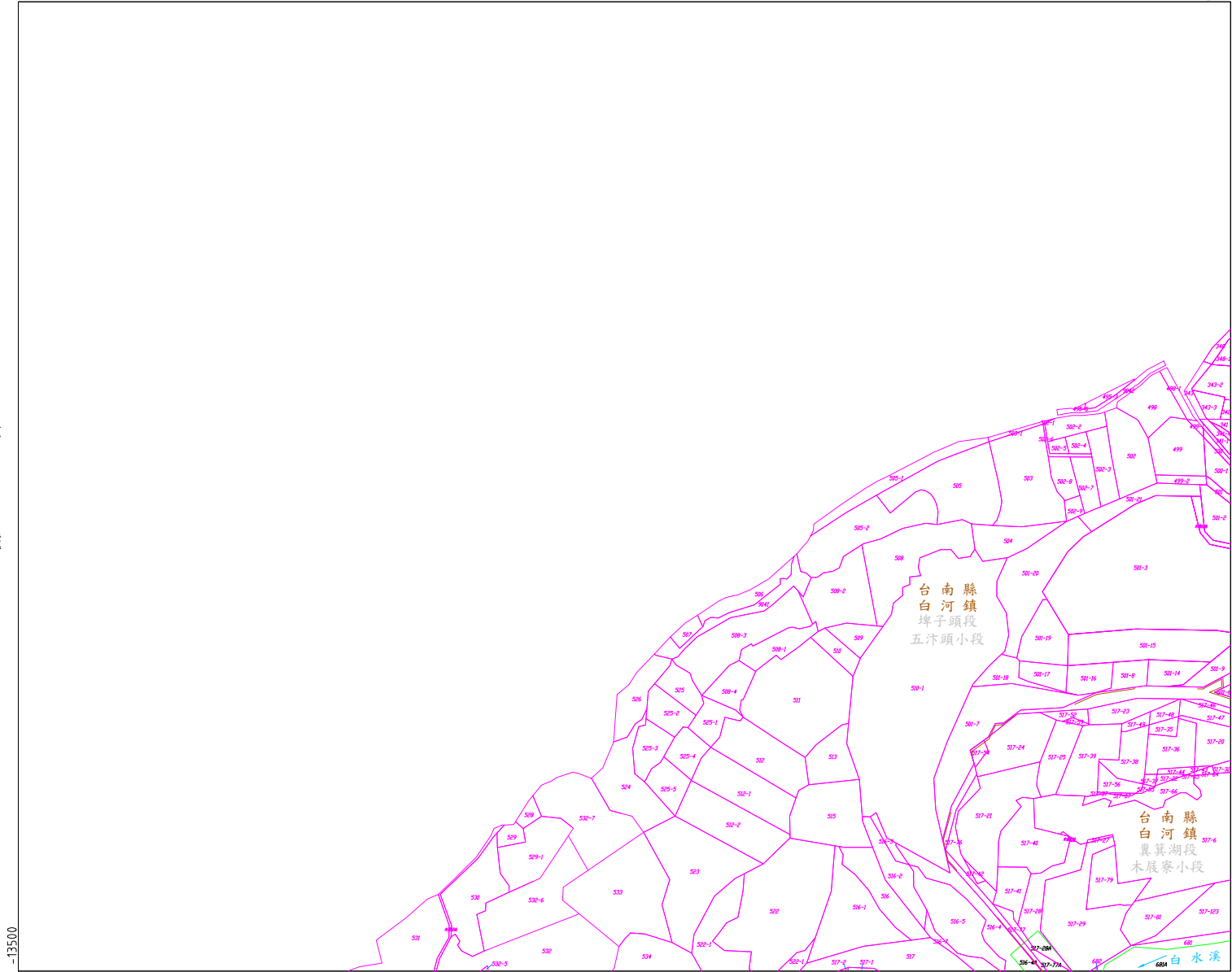
台南縣 白河鎮

埤子頭段 箕箕湖

五汴頭小段第 木展寮

一〇 一五 號

第 號



13550

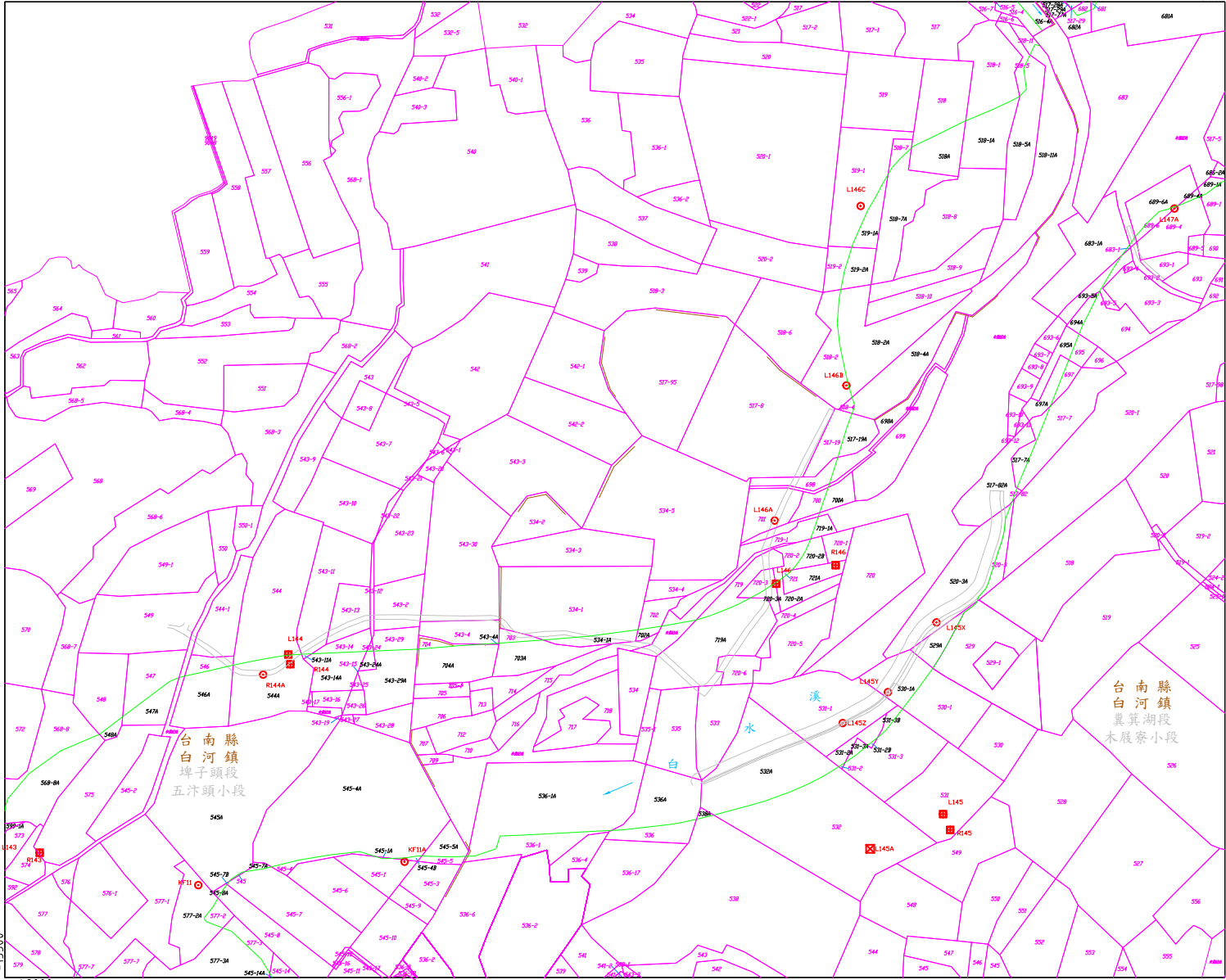
-47600

比例尺 : 1:2400

第 一 三 一 號

年 月 日核定公告
公告文號 :

臺南縣 白河鎮 埤子頭段 五汴頭小段第一一六號
第一三四號
第一二八號
第一二二號
第一一〇號
第一〇四號
第一〇八號
第一一二號
第一一六號
第一二〇號
第一二四號
第一二八號
第一三二號
第一三六號
第一四〇號
第一四四號
第一四八號
第一五二號
第一五六號
第一六〇號
第一六四號
第一六八號
第一七二號
第一七六號
第一八〇號
第一八四號
第一八八號
第一九二號
第一九六號
第二〇〇號



第一二八號

第一三四號
第一二四號
第一一八號
第一一二號
第一〇六號
第一〇〇號
第一九四號
第一八八號
第一八二號
第一七六號
第一七〇號
第一六四號
第一五八號
第一五二號
第一四六號
第一四〇號
第一三四號
第一二八號
第一二二號
第一一六號
第一一〇號
第一〇四號
第一〇八號
第一一二號
第一一六號
第一二〇號
第一二四號
第一二八號
第一三二號
第一三六號
第一四〇號
第一四四號
第一四八號
第一五二號
第一五六號
第一六〇號
第一六四號
第一六八號
第一七二號
第一七六號
第一八〇號
第一八四號
第一八八號
第一九二號
第一九六號
第二〇〇號

比例尺： 1:2400

第一三二號

年 月 日核定公告
公告文號：

第 號

-47200

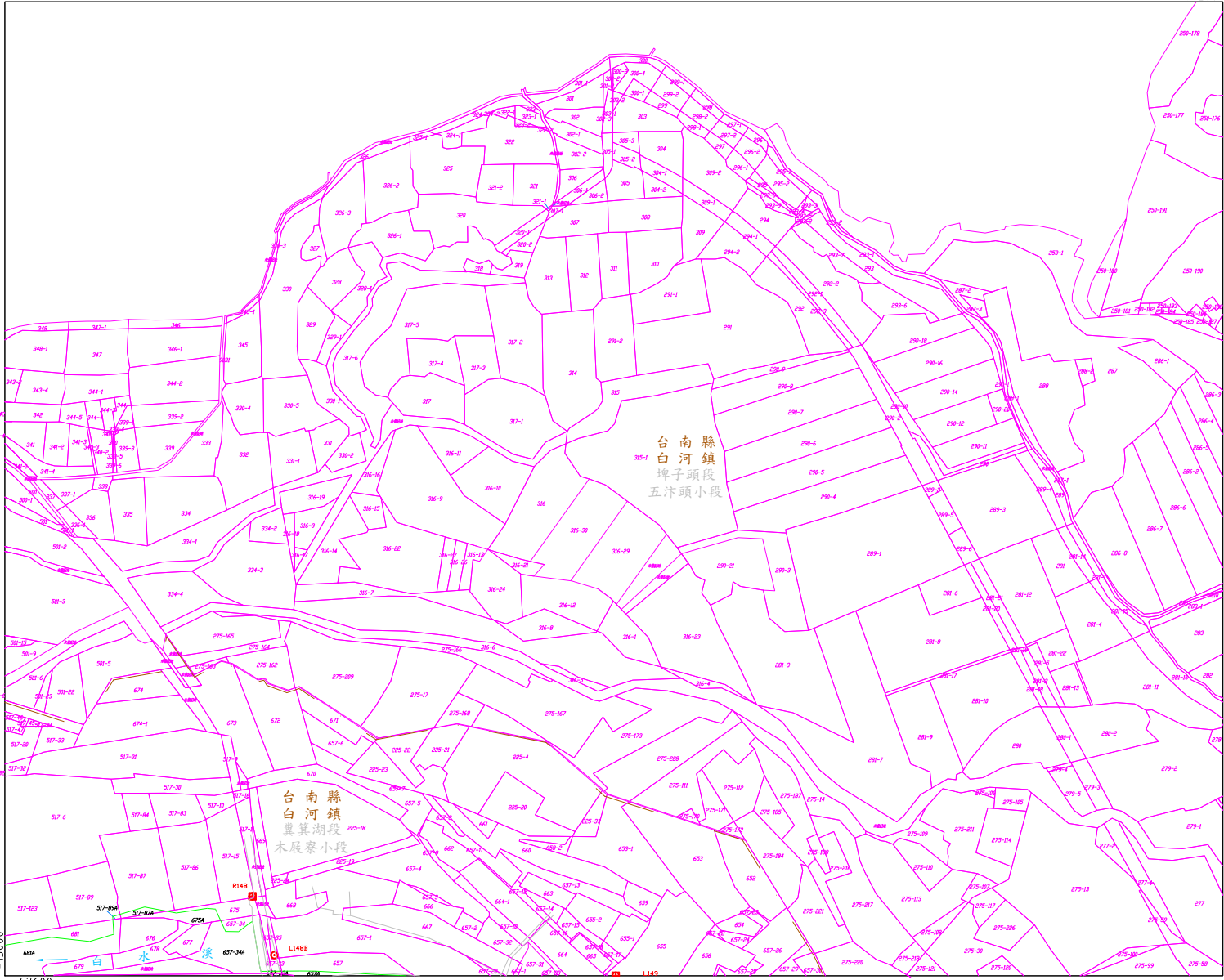
白 水 溪
第 一 三 四 號

台 南 縣
白 河 鎮

埤 子 頭 段
五 汴 頭 小 段 第 一 〇 號

第 一 三 四 號

第 一 三 〇 號



-47600

比例尺：1:2400

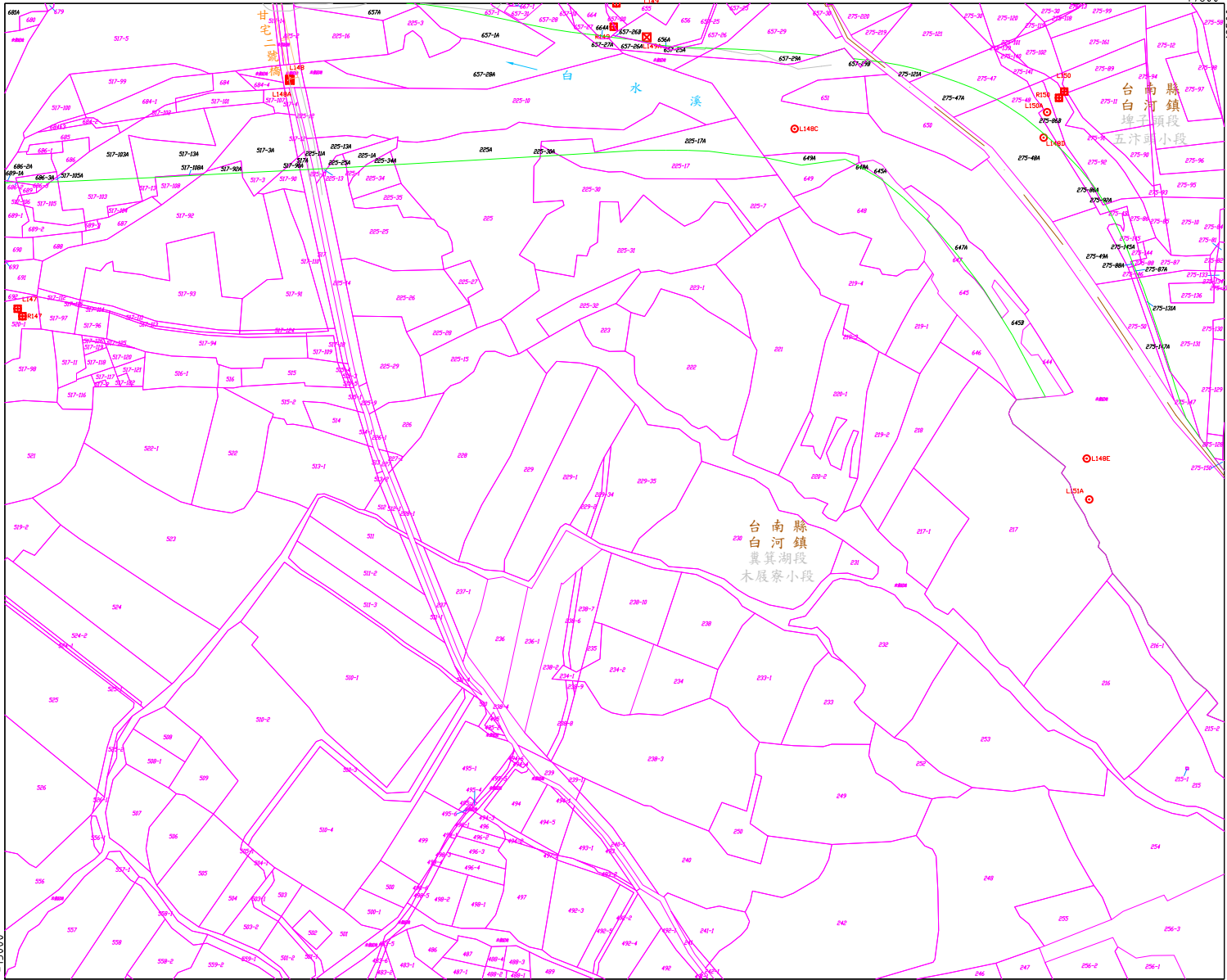
第 一 三 四 號

年 月 日 核定公告
公告文號：

第一三三號

-47600

-17500



白水溪河川圖籍第一三四號
(白水溪)

第一三六號
台南縣 白河鎮
埤子頭 巽箕湖
五汴頭 木屐寮
小段第 二 號

第一三四號

13000

-48000

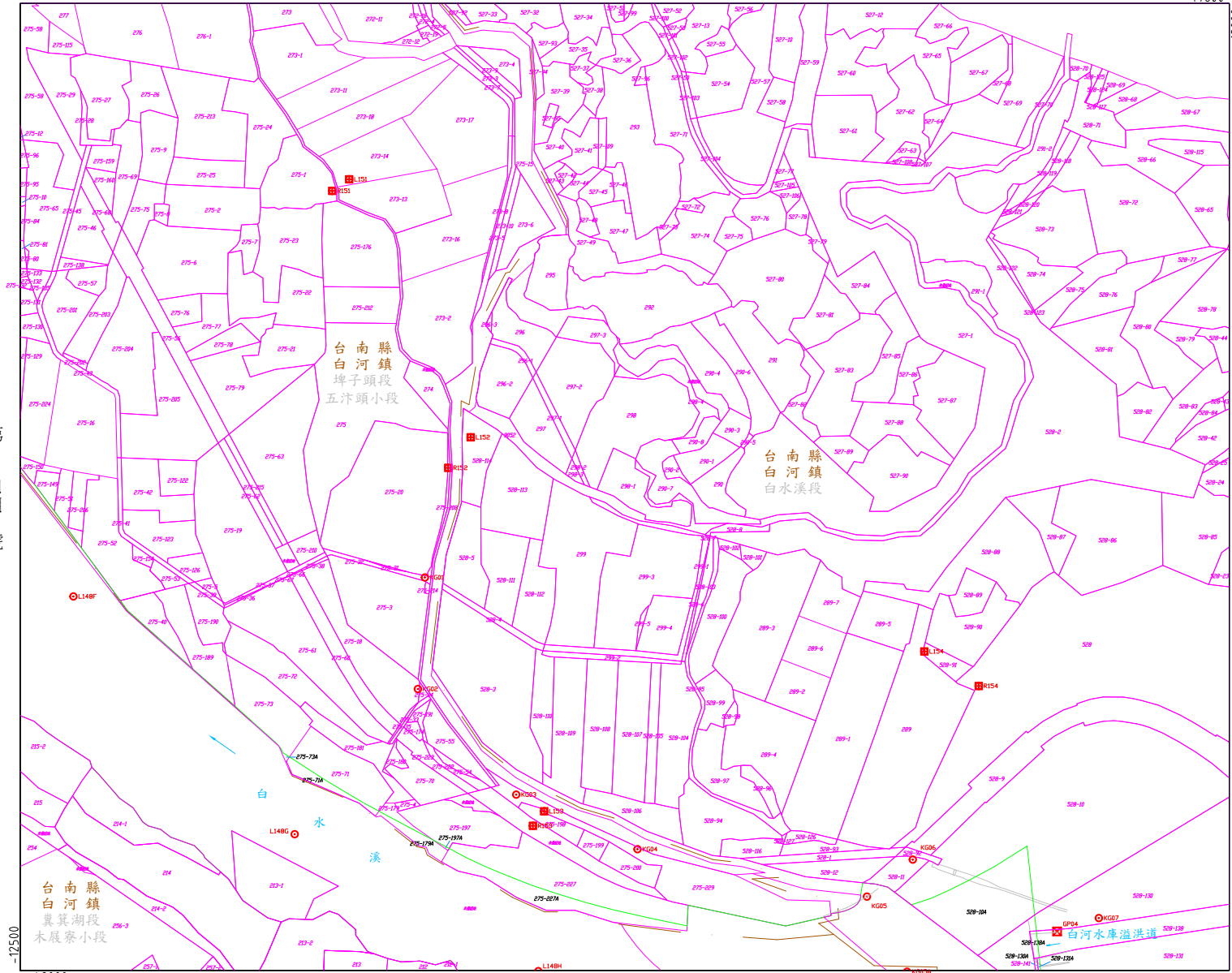
比例尺：1:2400

第 號

年 月 日核定公告
公告文號：

第 號

-47600



第一三四號

12500

-48000

比例尺：1:2400

第一三七號

年 月 日核定公告
公告文號：

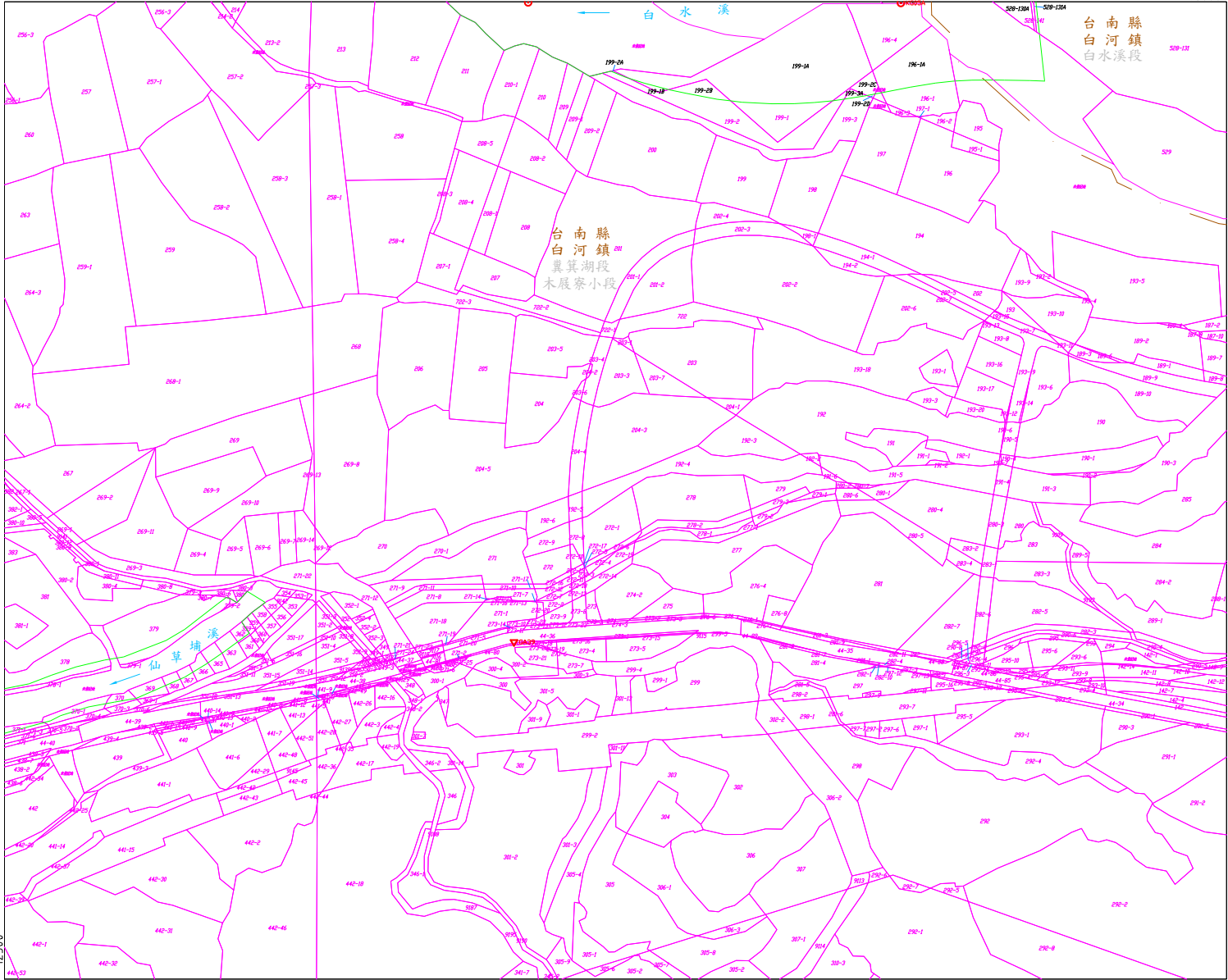
台南縣 白河鎮 埤子頭段 五汫頭小段
白水溪河川圖籍第一三四號
(白水溪)

台南縣 白河鎮 埤子頭段 五汫頭小段
第一三四號

00021-

第一三六號

-48000



白水溪河川圖籍第一三六號
 (白水溪)

台南縣 白河鎮 白水溪 段 木屐寮 小段第 一九 號

第 號

-48400

-48400

比例尺：1:2400

第 號

年 月 日核定公告
 公告文號：