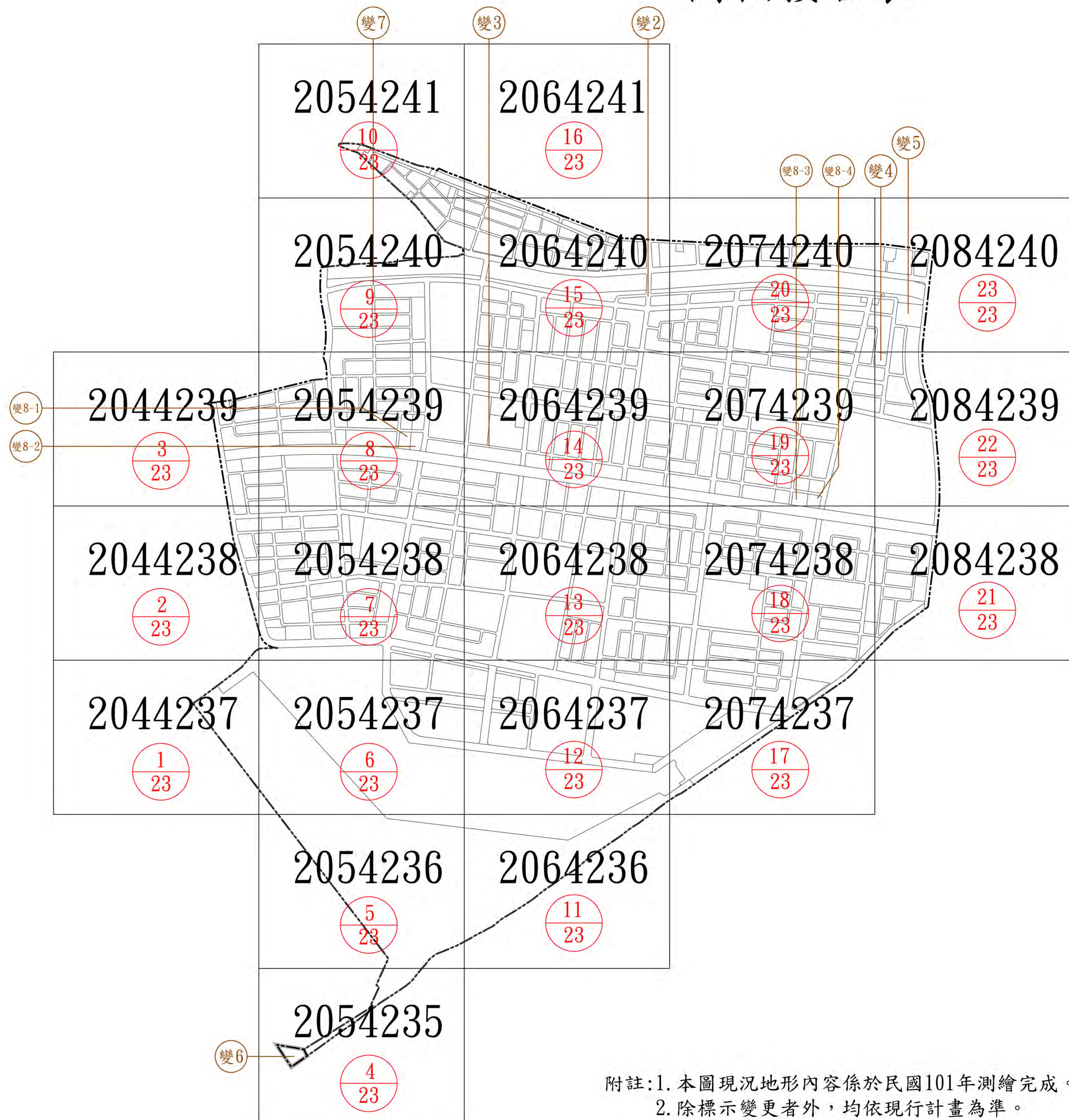


變更臺南市安平區都市計畫(細部計畫)
(第二次通盤檢討)圖



臺南市政府 編製
中華民國一一〇年十二月

變更臺南市安平區都市計畫(細部計畫)(第二次通盤檢討)圖 圖幅接合表



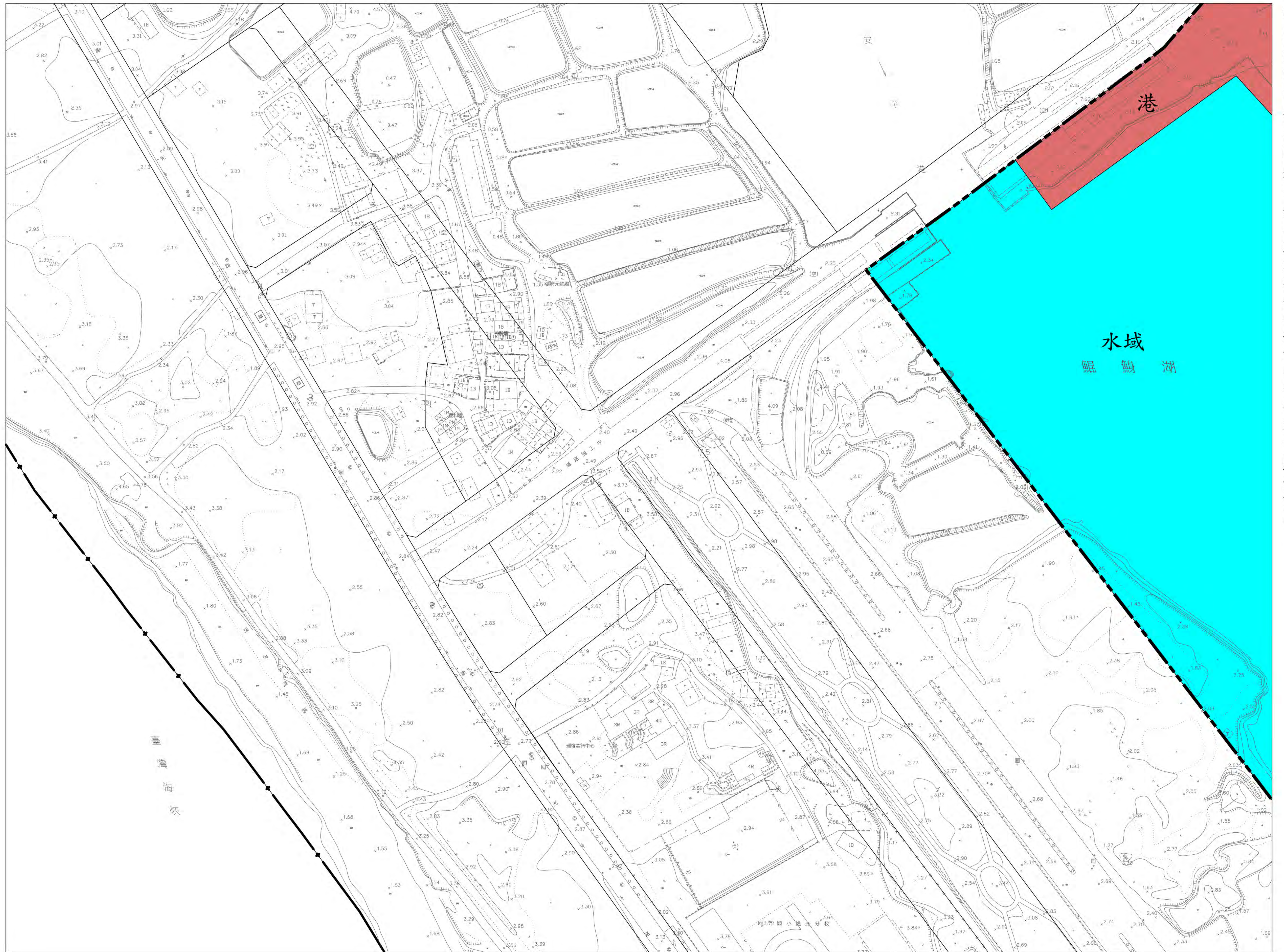
計畫圖例

- | | | | |
|--|------------|--|---------|
| | 第二種住宅區 | | 綠地 |
| | 第四種住宅區 | | 市場用地 |
| | 第五種住宅區 | | 停車場用地 |
| | 第六種住宅區 | | 廣場用地 |
| | 住(申1)住宅區 | | 變電所用地 |
| | 第三種商業區 | | 污水處理場用地 |
| | 第四種商業區 | | 車站用地 |
| | 商業區 | | 電路鐵塔用地 |
| | 文教區 | | 社教用地 |
| | 第一種電信專用區 | | 港埠用地 |
| | 加油站專用區 | | 公園道用地 |
| | 機關用地 | | 道路用地 |
| | 國中學校用地 | | 河道用地 |
| | 國小學校用地 | | 水域用地 |
| | 公園用地 | | 計畫範圍 |
| | 公園兼兒童遊樂場用地 | | |

變更圖例

- | | |
|--|------------------|
| | 變更高密度住宅區為道路用地 |
| | 變更中密度住宅區為道路用地 |
| | 變更商業區(附)為道路用地 |
| | 變更公園用地為停車場用地 |
| | 變更市場用地為停車場用地 |
| | 變更道路用地為第三種商業區(附) |
| | 變更道路用地為公園用地 |
| | 變更編號 |
| | 變更本計畫範圍外為本計畫範圍內 |

附註:1. 本圖現況地形內容係於民國101年測繪完成。
2. 除標示變更者外,均依現行計畫為準。



1
23

比例尺：1/1000
擬定機關：臺南市政府

圖號
2044237

| | |
|---------|---------|
| 2044238 | 2054238 |
| 2044237 | 2054237 |
| | 2054236 |

變更臺南市安平區都市計畫(細部計畫)(第二次通盤檢討)圖

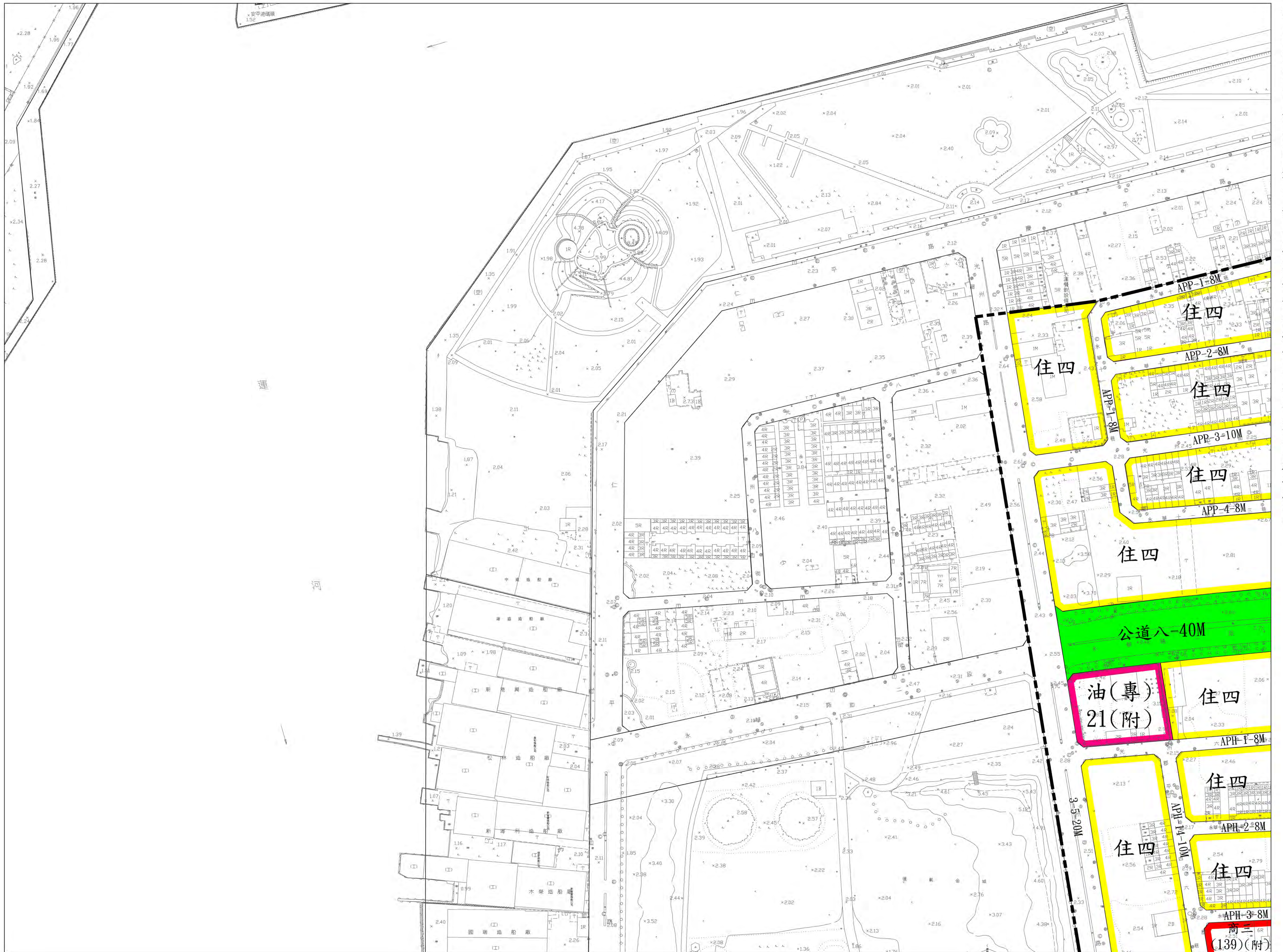


2
23

比例尺：1/1000
擬定機關：臺南市政府

圖號
2044238

| | |
|---------|---------|
| 2044239 | 2054239 |
| 2044238 | 2054238 |
| 2044237 | 2054237 |

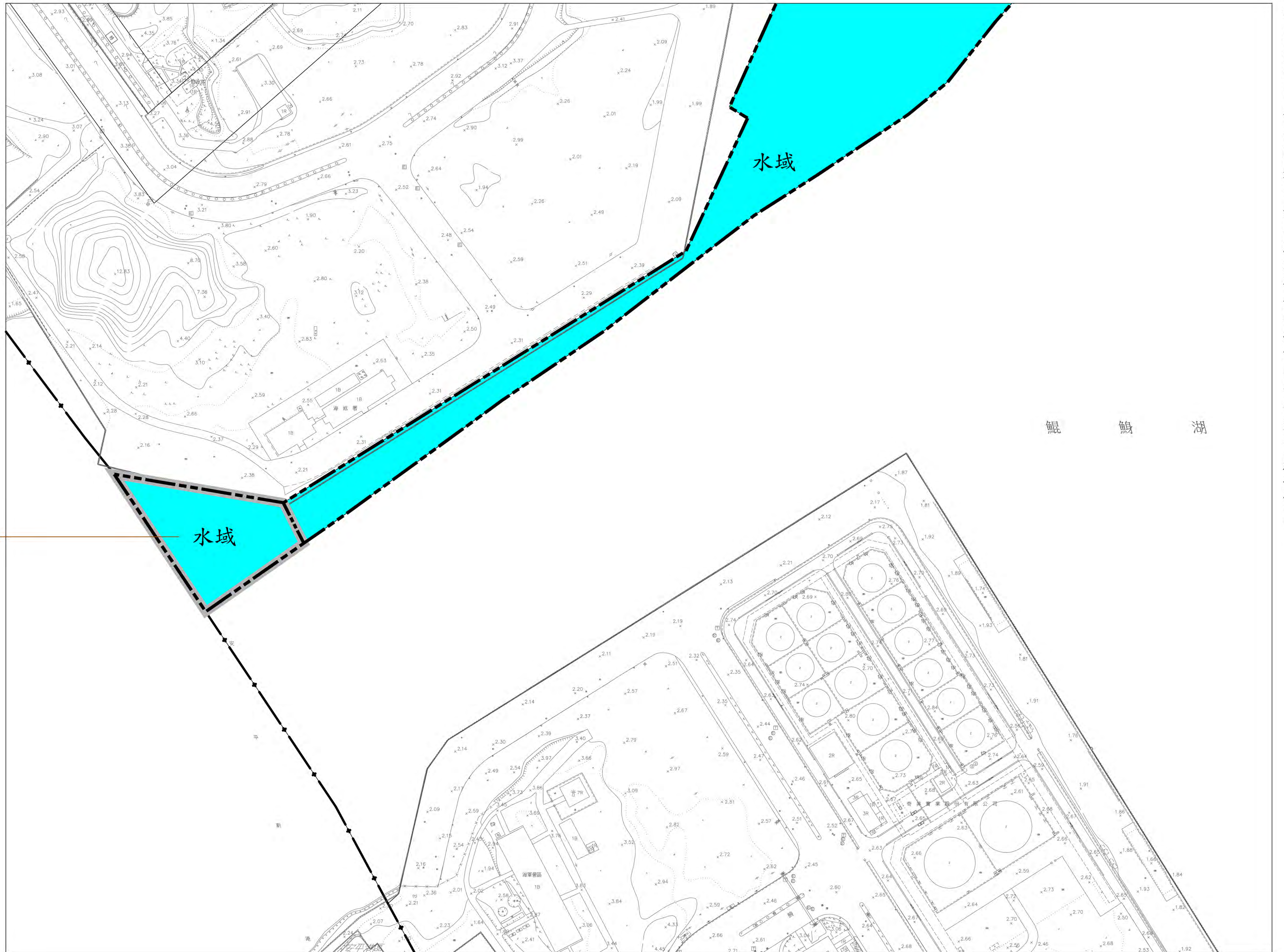


3
23

比例尺：1/1000
擬定機關：臺南市政府

圖號
2044239

| | |
|---------|---------|
| | 2054240 |
| 2044239 | 2054239 |
| 2044238 | 2054238 |



變6

水域

水域

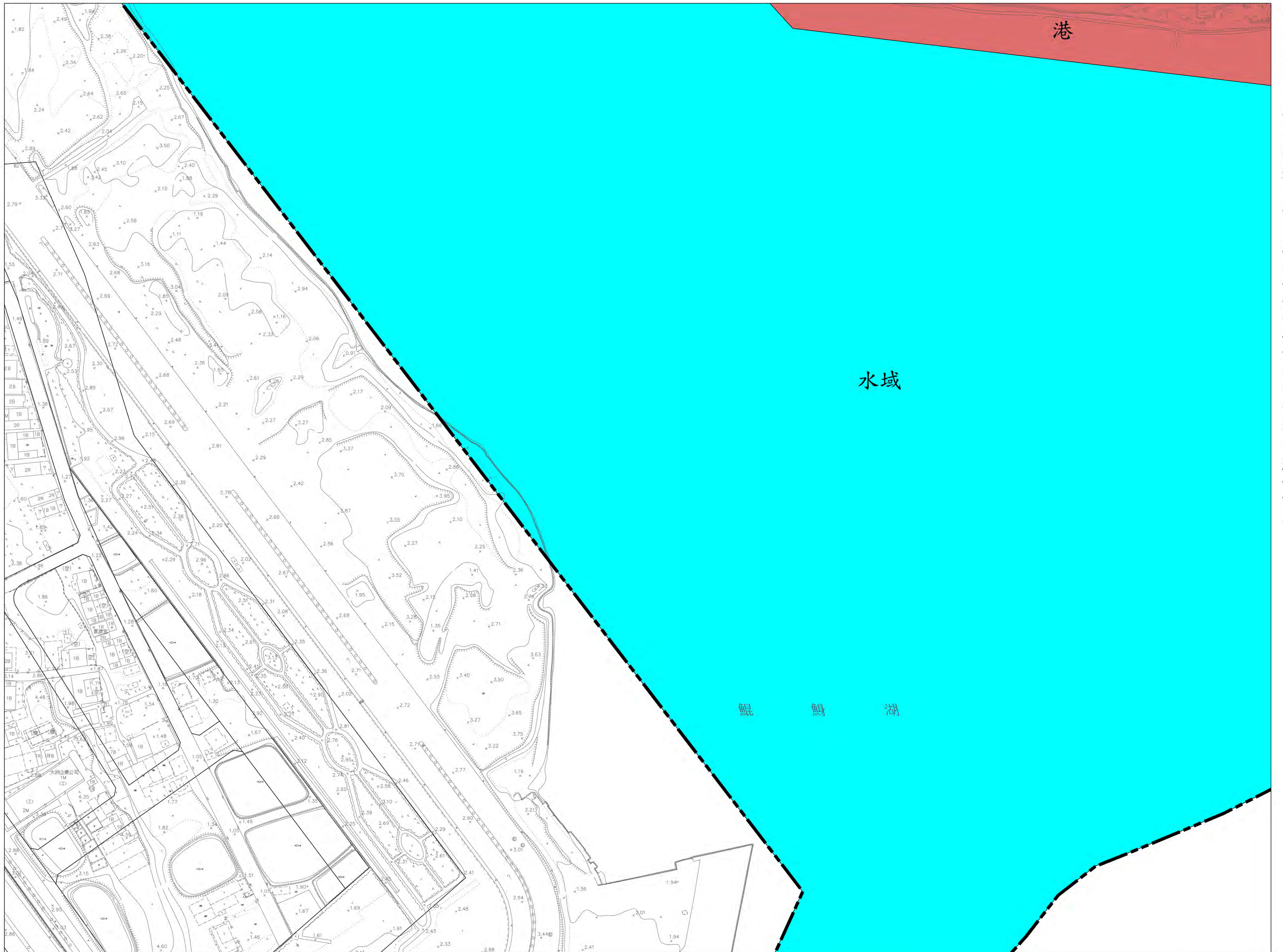
鯤 鯓 湖

4
23

比例尺：1/1000
擬定機關：臺南市政府

圖 號
2054235

| | |
|---------|---------|
| 2054236 | 2064236 |
| 2054235 | |

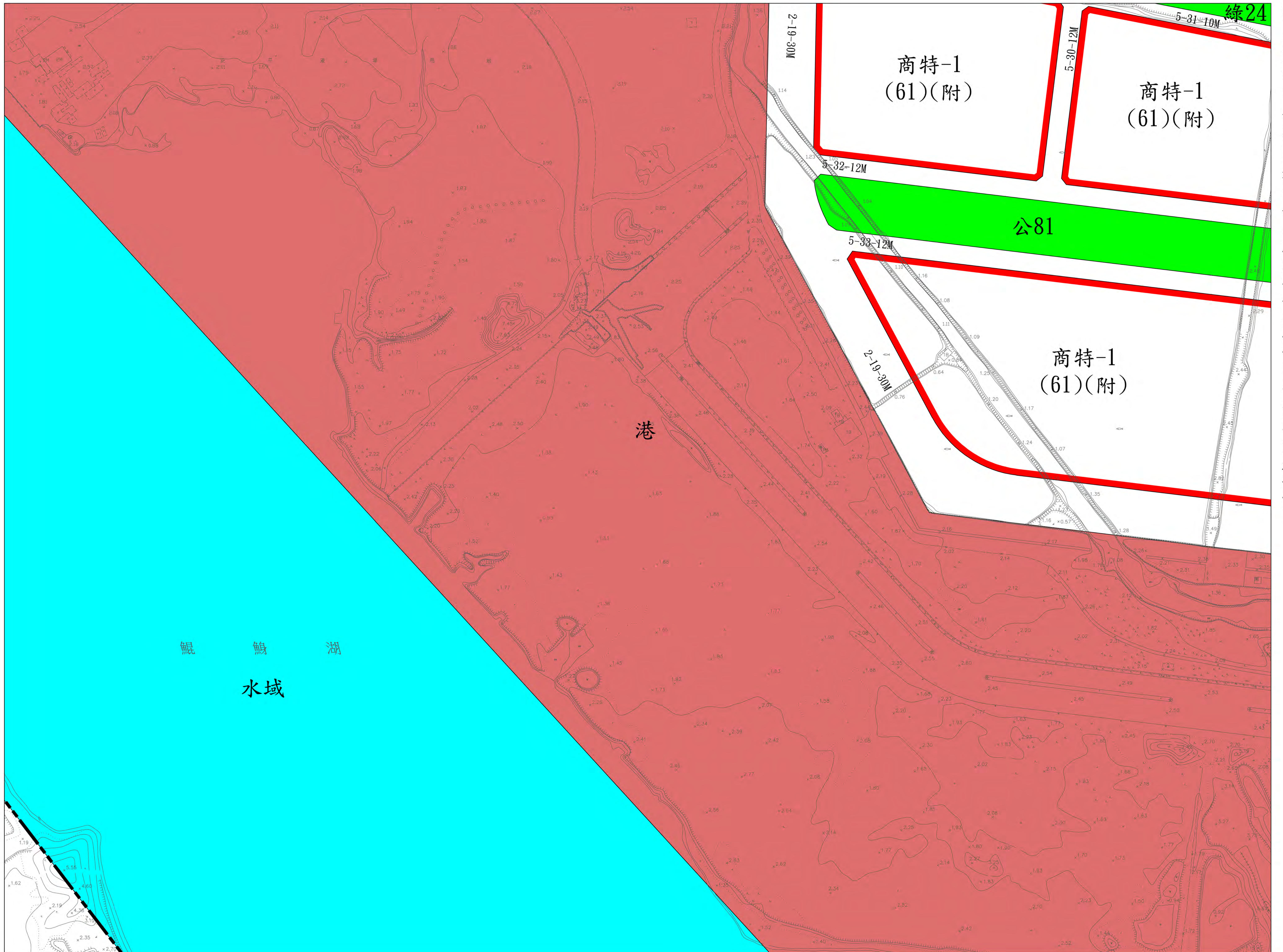


5
23

比例尺：1/1000
擬定機關：臺南市政府

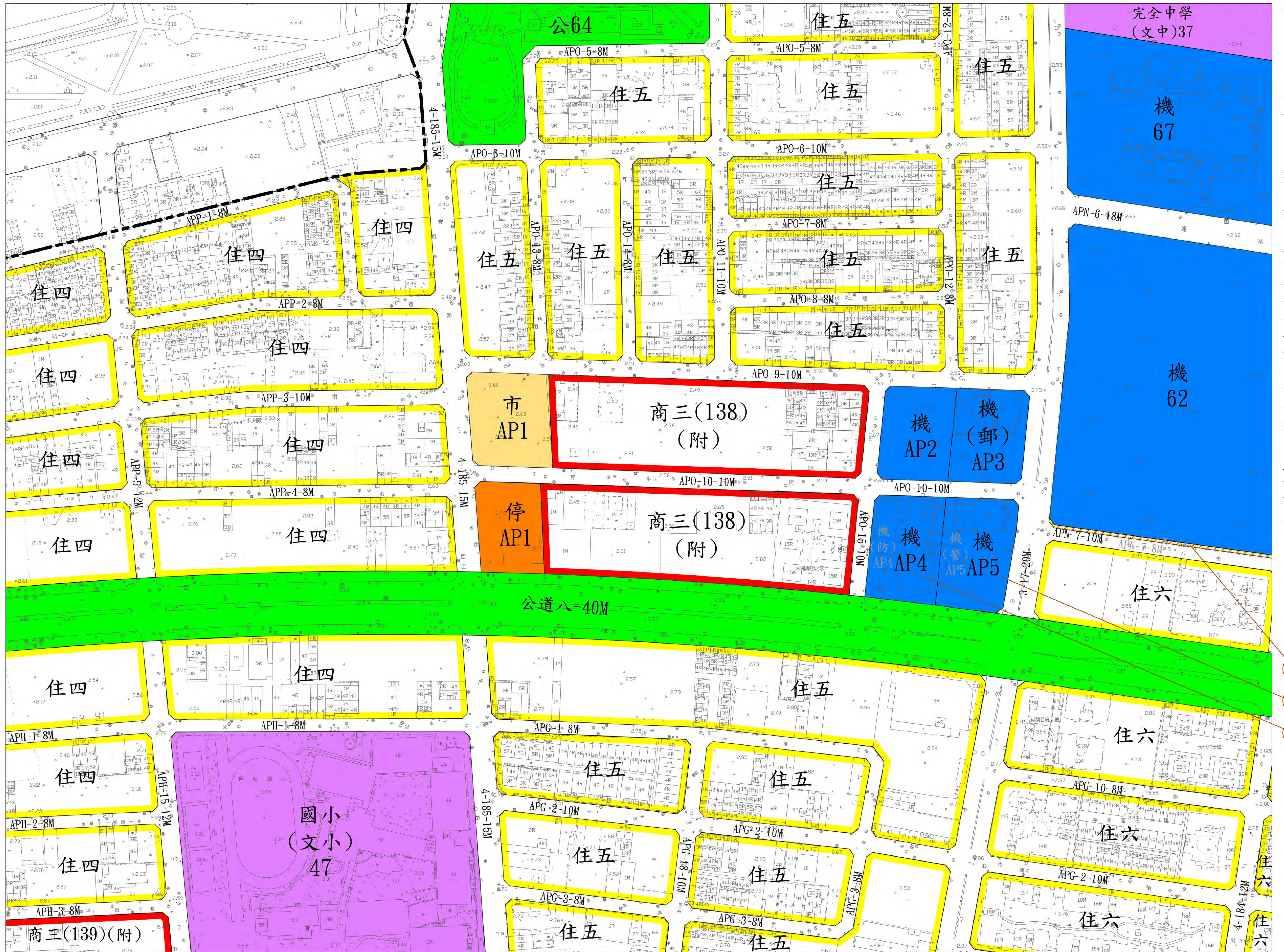
圖號
2054236

| | | |
|---------|---------|---------|
| 2044237 | 2054237 | 2064237 |
| | 2054236 | 2064236 |
| | 2054235 | |





| | | |
|---------|---------|---------|
| 2044230 | 2054239 | 2064239 |
| 2044238 | 2054238 | 2064238 |
| 2044237 | 2054237 | 2064237 |



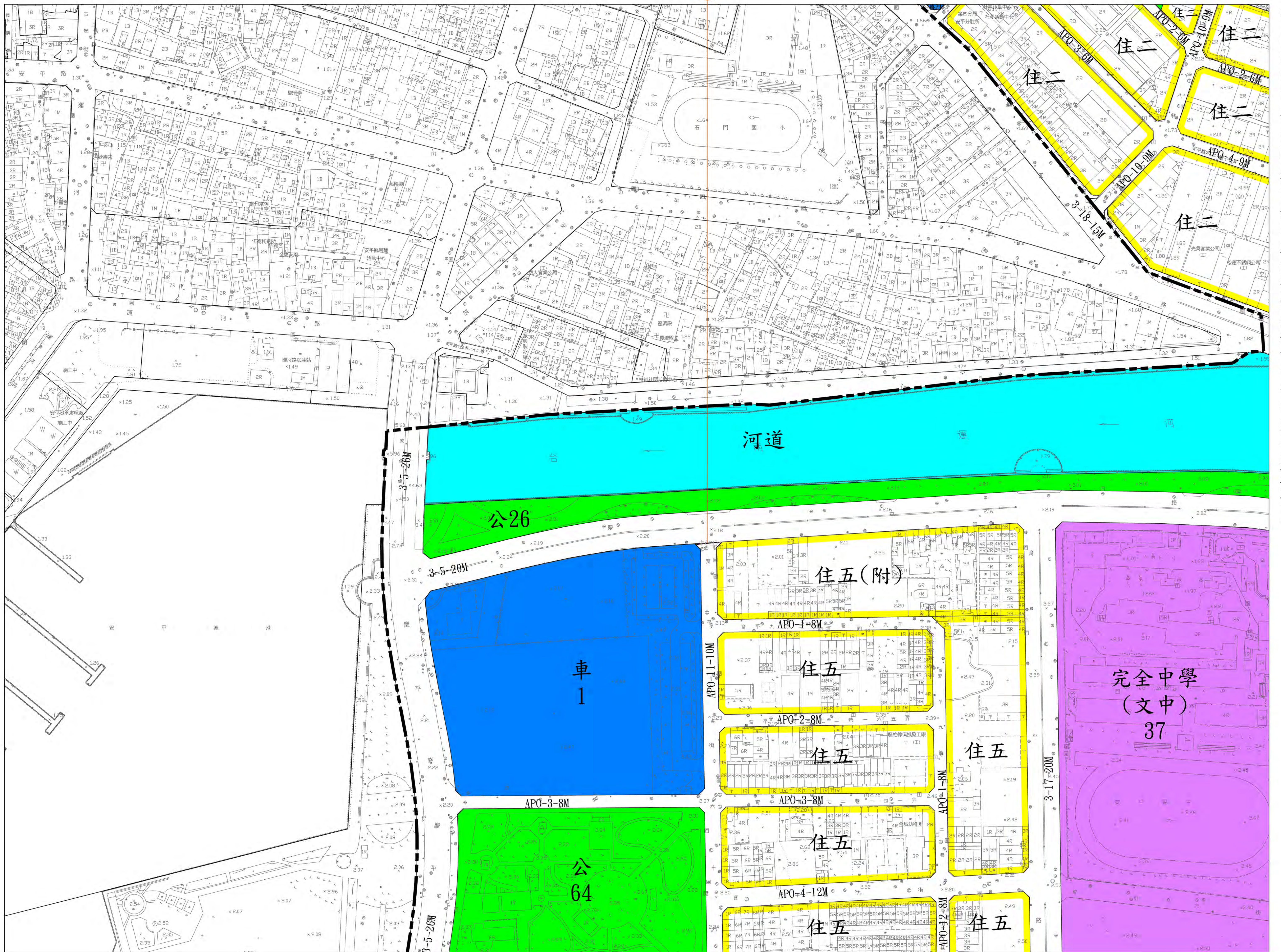
變3
變8-2
變8-1

8
23

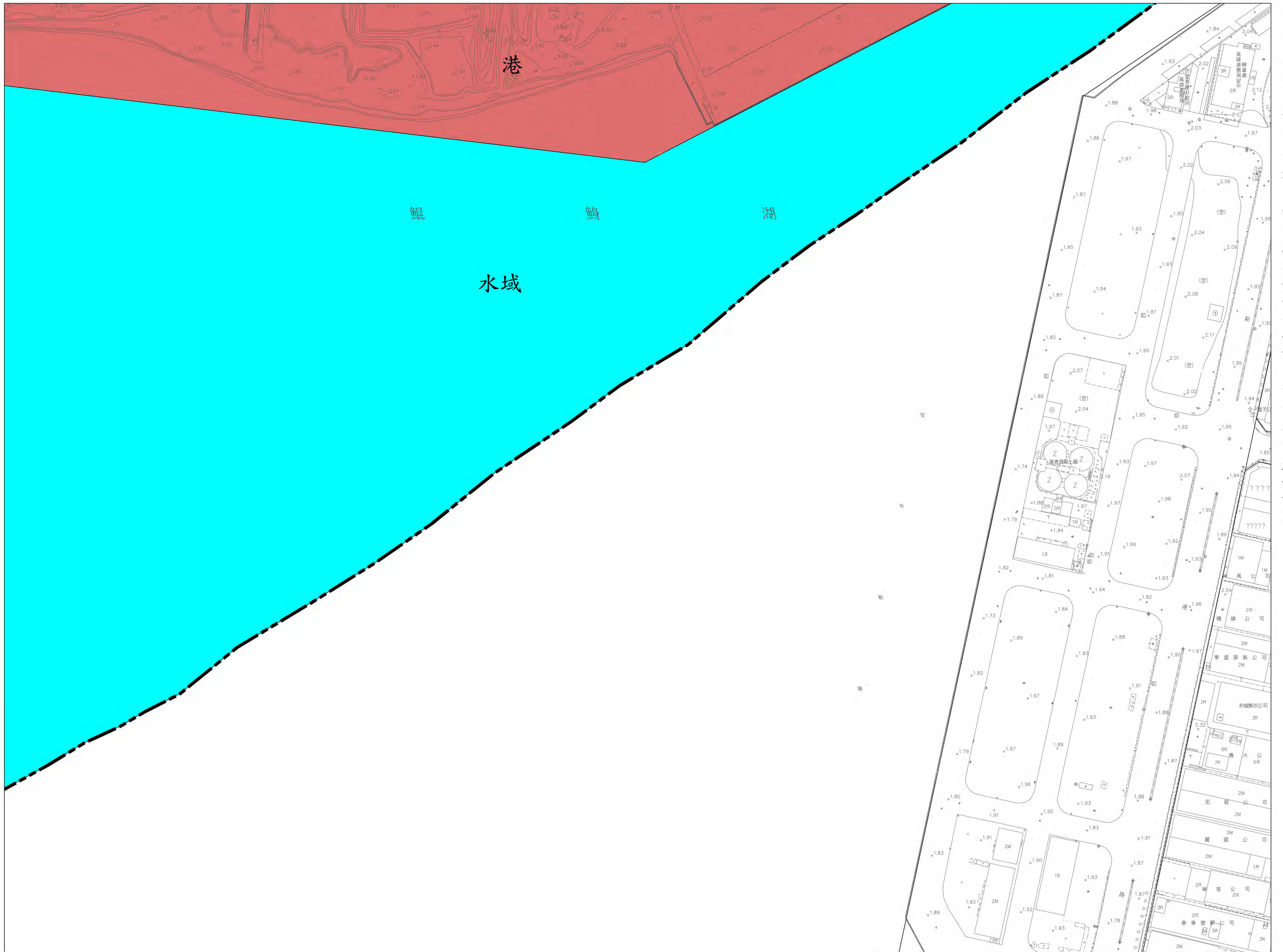
比例尺：1/1000
擬定機關：臺南市政府

圖號
2054239

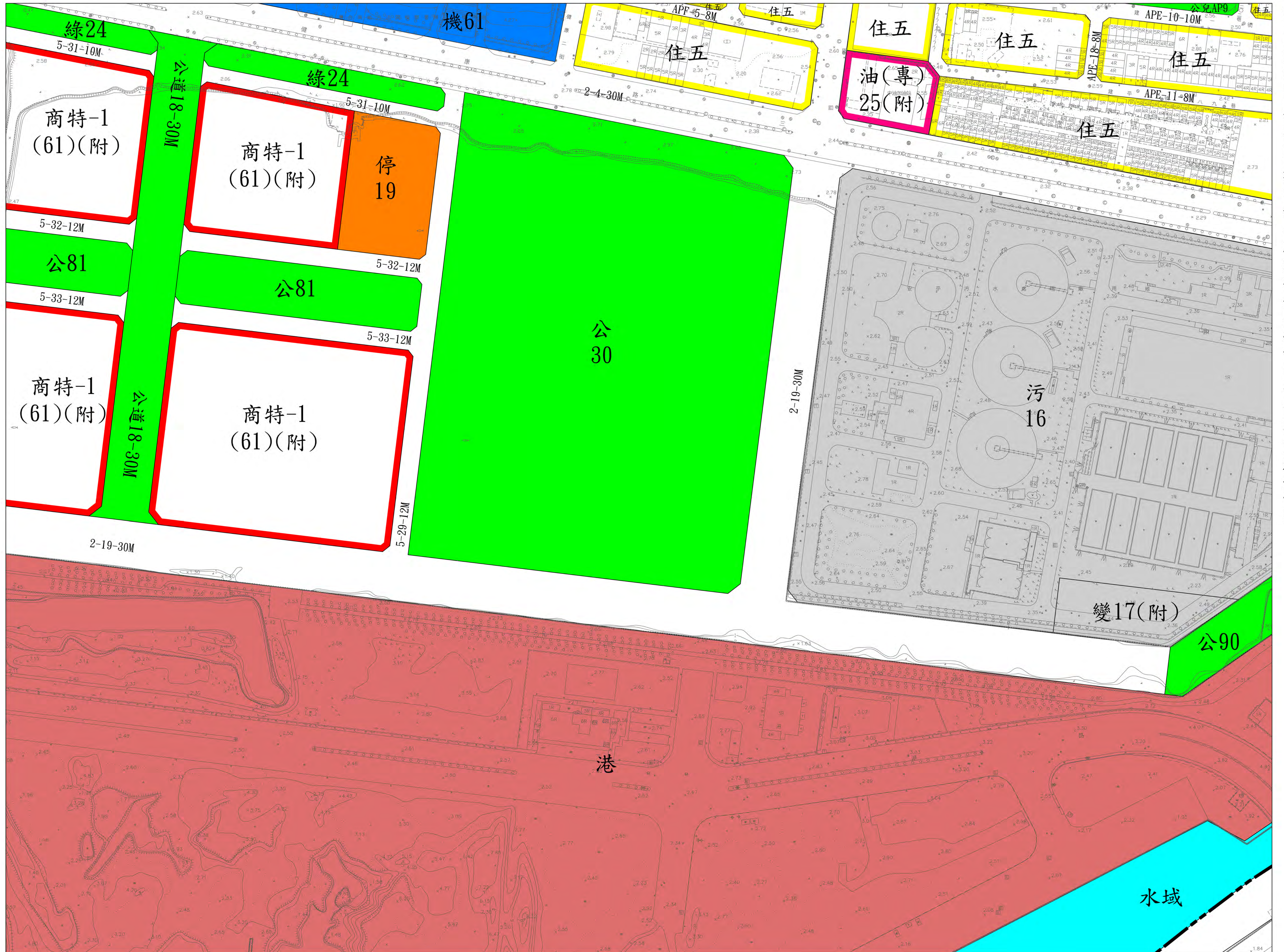
| | | |
|---------|---------|---------|
| | 2054240 | 2064240 |
| 2044239 | 2054239 | 2064239 |
| 2044238 | 2054238 | 2064238 |

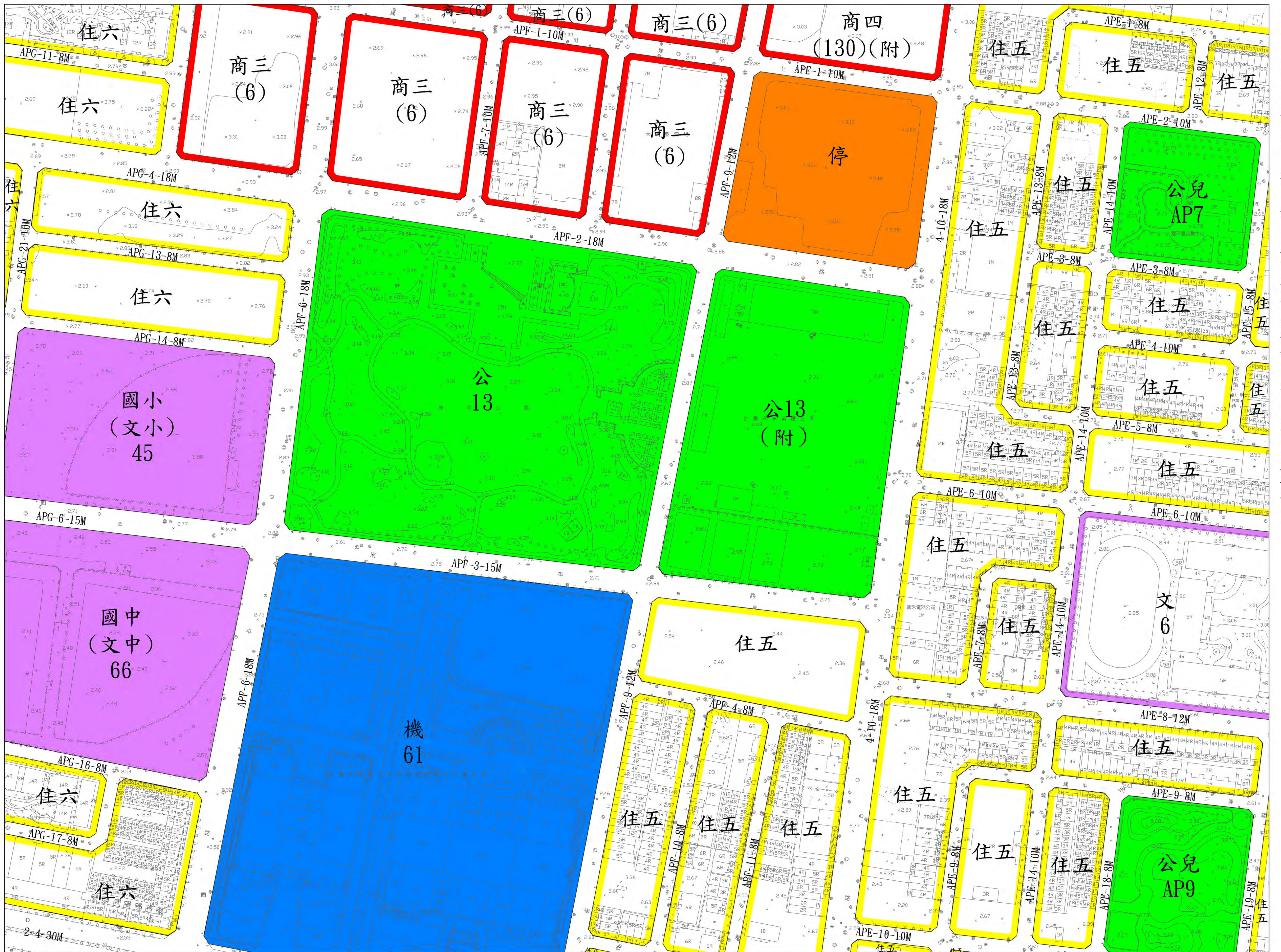


變更臺南市安平區都市計畫(細部計畫)(第二次通盤檢討)圖



| | | |
|---------|---------|---------|
| 2054237 | 2064237 | 2074237 |
| 2054236 | 2064236 | |
| 2054235 | | |





13
23

比例尺：1/1000
擬定機關：臺南市政府

圖號
2064238

| | | |
|---------|---------|---------|
| 2054239 | 2064239 | 2074239 |
| 2054238 | 2064238 | 2074238 |
| 2054237 | 2064237 | 2074237 |



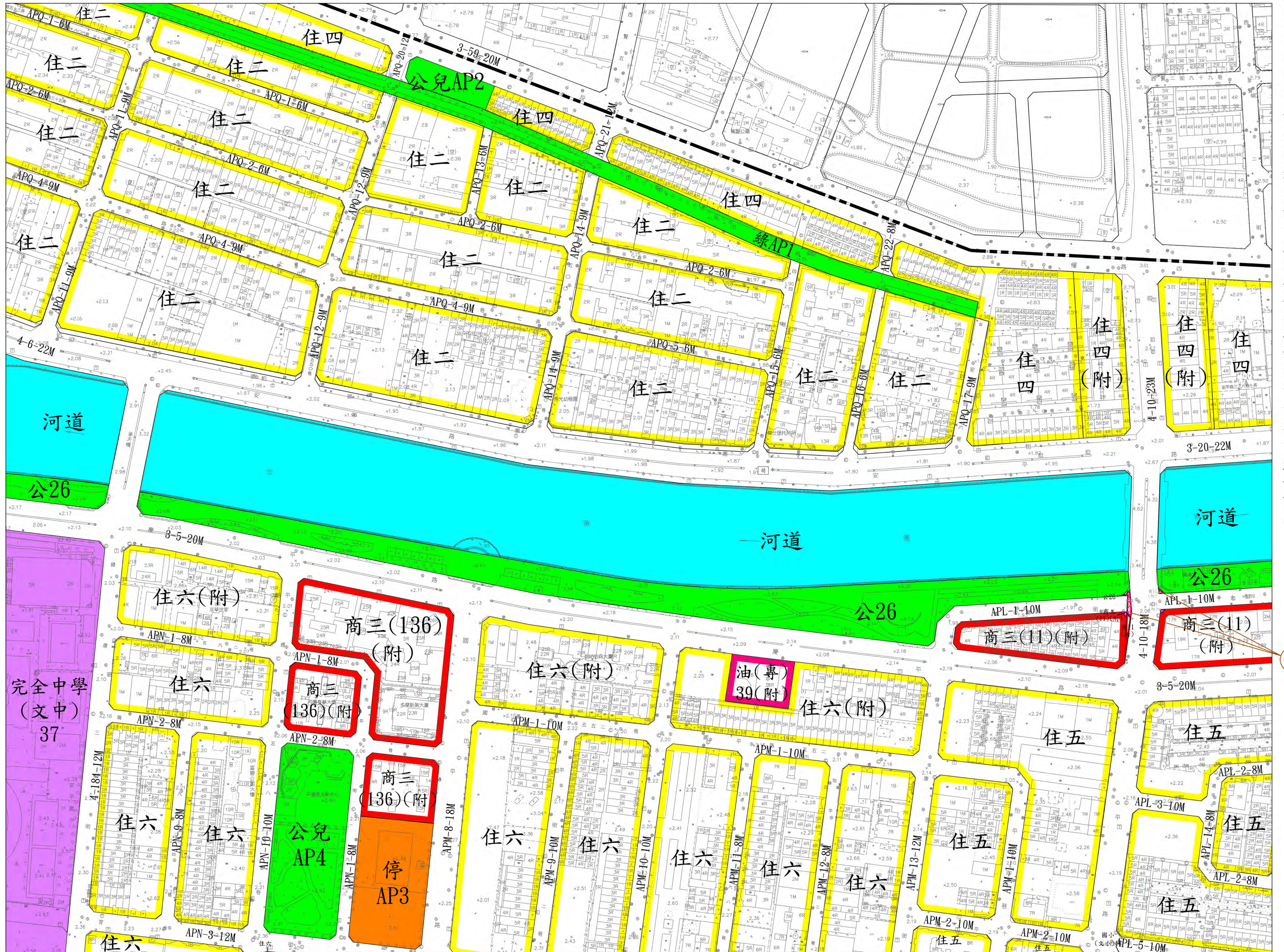
變3

14
23

比例尺：1/1000
擬定機關：臺南市政府

圖號
2064239

| | | |
|---------|---------|---------|
| 2054240 | 2064240 | 2074240 |
| 2054239 | 2064239 | 2074239 |
| 2054238 | 2064238 | 2074238 |



變2

15
23

比例尺：1/1000
擬定機關：臺南市政府

圖號
2064240

| | | |
|---------|---------|---------|
| 2054241 | 2064241 | |
| 2054240 | 2064240 | 2074240 |
| 2054239 | 2064239 | 2074239 |



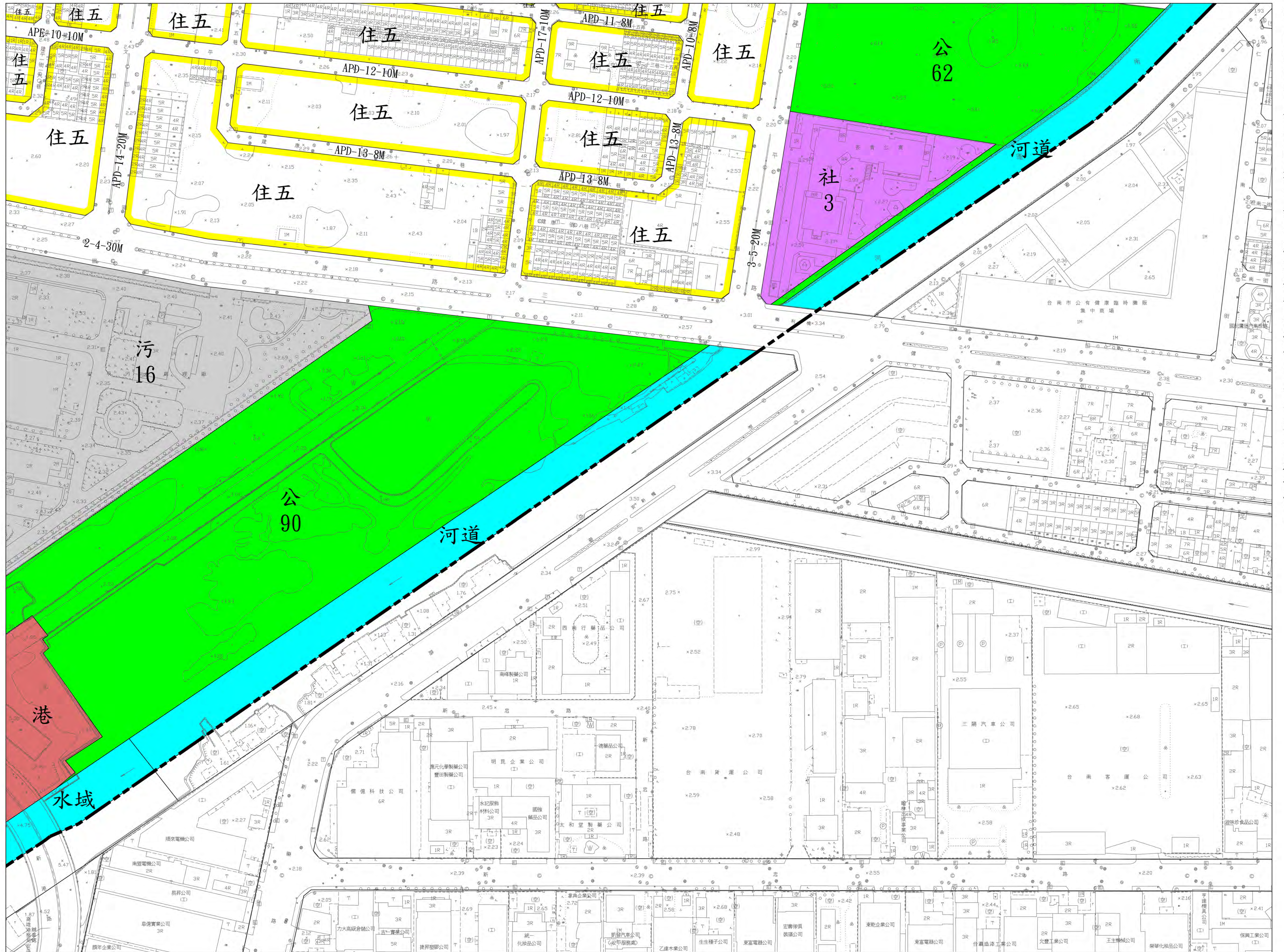
住四
綠API
住二
3-59-20M
4-10-10-8M

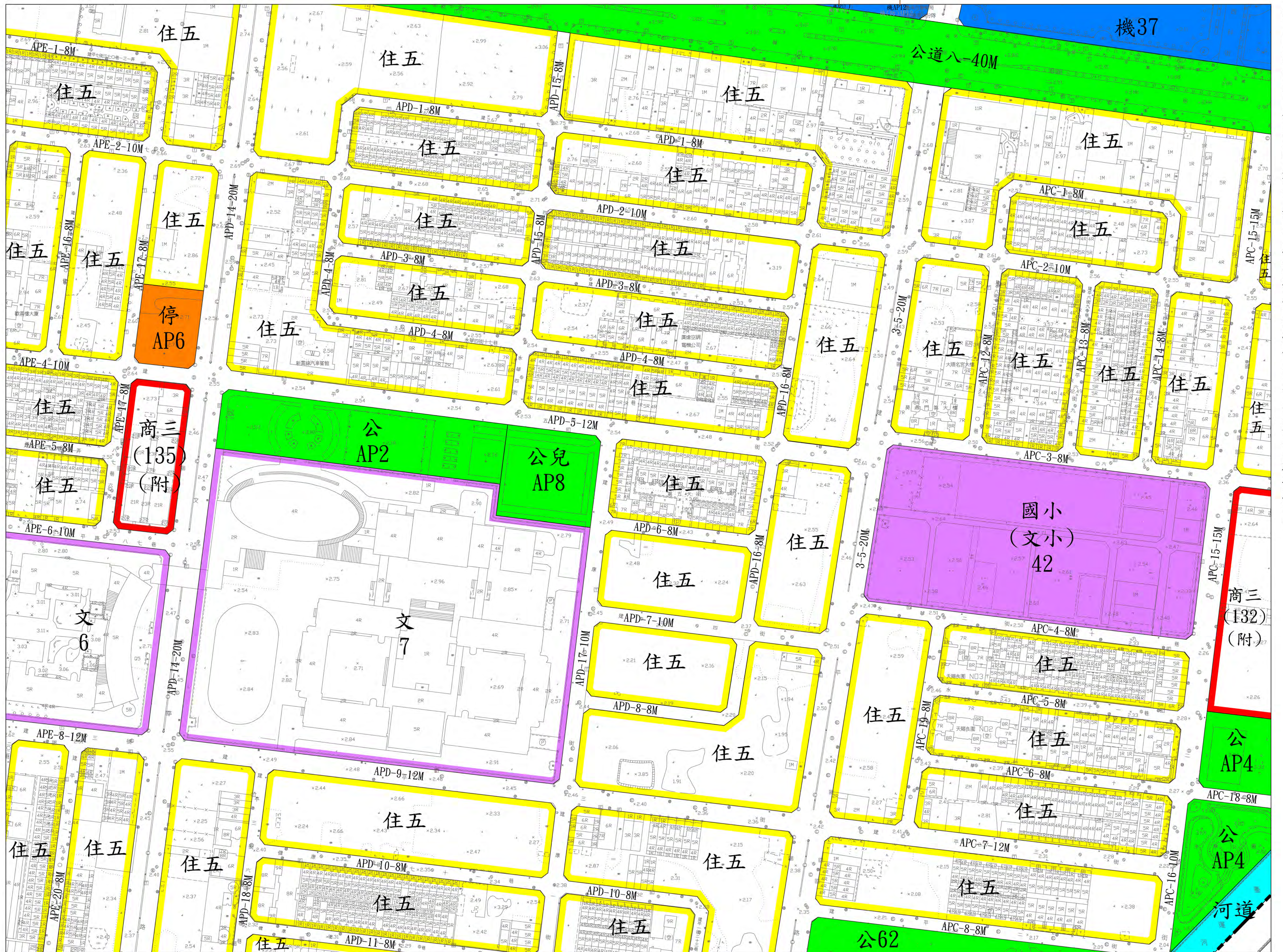
16
23

比例尺：1/1000
擬定機關：臺南市政府

圖號
2064241

| | | |
|---------|---------|---------|
| 2054241 | 2064241 | |
| 2054240 | 2064240 | 2074240 |





變8-3 變8-4

18
23

比例尺：1/1000
擬定機關：臺南市政府

圖號
2074238

| | | |
|---------|---------|---------|
| 2064239 | 2074239 | 2084239 |
| 2064238 | 2074238 | 2084238 |
| 2064237 | 2074237 | |



變更臺南市安平區都市計畫(細部計畫)(第二次通盤檢討)圖

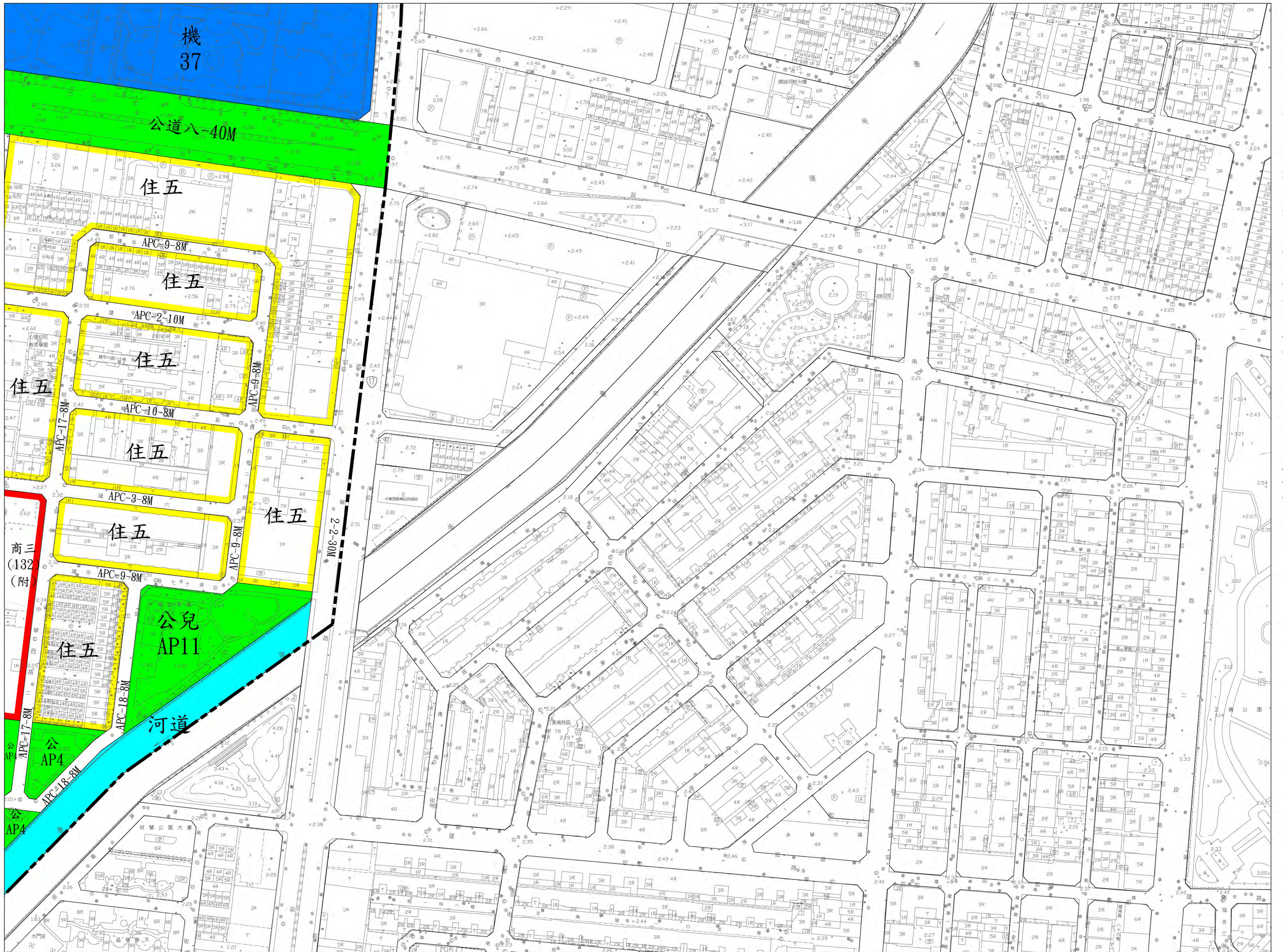


20
23

比例尺：1/1000
擬定機關：臺南市政府

圖號
2074240

| | | |
|---------|---------|---------|
| 2064241 | 2074240 | 2084240 |
| 2064239 | 2074239 | 2084239 |

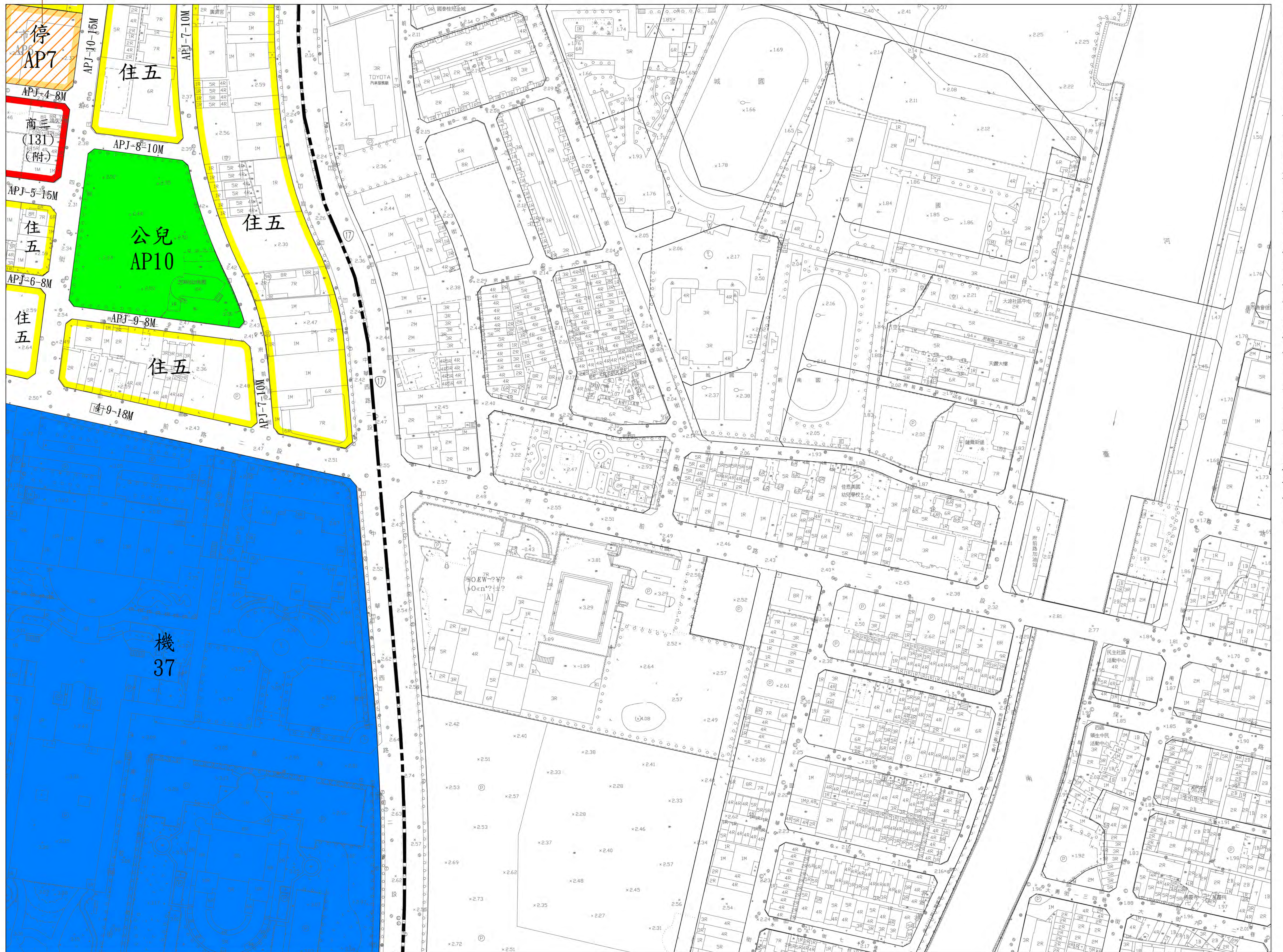


21
23

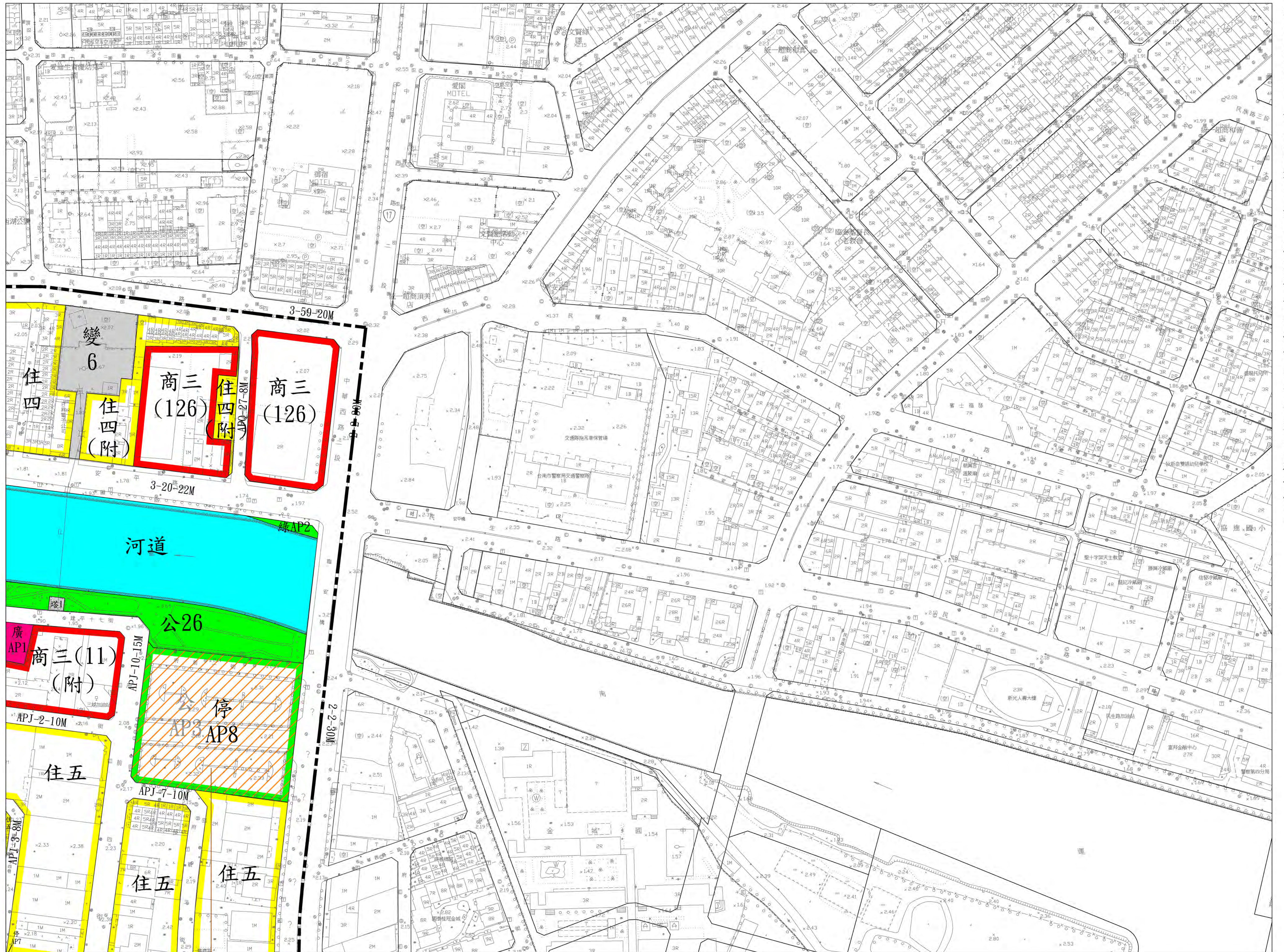
比例尺：1/1000
擬定機關：臺南市政府

圖號
2084238

| | |
|---------|---------|
| 2074239 | 2084239 |
| 2074238 | 2084238 |
| 2074237 | |



變更臺南市安平區都市計畫(細部計畫)(第二次通盤檢討)圖



變4

變5

23
23

比例尺：1/1000
擬定機關：臺南市政府

圖號
2084240

| | |
|---------|---------|
| 2074240 | 2084240 |
| 2074230 | 2084230 |

| | |
|-------------|--|
| 業務承辦 人 員 | |
| 業務單位 主 管 | |