

正本

發文方式：郵寄

檔 號：

保存年限：

收文日期	107年9月5日
文號	第 1376 號
年 月 日	年 月 日

高雄市政府工務局 函

地址：80203高雄市苓雅區四維三路2號5樓
 承辦單位：建築管理處
 承辦人：邱文龍
 電話：07-3368333#2430
 傳真：07-3312800
 電子信箱：wenlung@kcg.gov.tw

70848
 臺南市安平區永華路2段248號10樓之6

受文者：臺南市建築師公會
 發文日期：中華民國107年9月3日
 發文字號：高市工務建字第10737324000號
 速別：普通件
 密等及解密條件或保密期限：
 附件：建築線用之高雄地區軍事禁限建範圍清冊及說明一軍方公文各乙份（隨文檢送）

批
 擬
 辦
 0906

總幹事陳悅惠

擬：1. 敬會法規徐主委。
 2. PO 本會網站周知會員。



主旨：檢送本局指定建築線所涉高雄地區軍事禁限建範圍清冊乙份，
 如說明，請查照轉知。

說明：

- 一、依據空軍防空暨飛彈指揮部107年8月15日空防飛作字第1070008926號函、第四作戰區指揮部107年5月3日陸八軍作字第1070004764號函及國防部107年4月30日國作聯戰字第107000941號函辦理。
- 二、旨揭清冊經查計有第四作戰區指揮部轄管本市12處重要軍事管制區及屏東機場重要軍事設施管制區暨禁建、限建範圍地區，本局原107年7月19日高市工務建字第10735970400號函（諒達）將第四作戰區指揮部12處管制區中之空軍防空暨飛彈第七九四旅軍事管制區，管制林園區、小港區、阿蓮區、岡山區、田寮區、鼓山區、大寮區7區全區地段一律加註屬軍事禁限建地區，經邱志偉立法委員107年7月31日邀集軍方、相關公會研商檢討後，空軍防空暨飛彈指揮部業以107年8月15日空防飛作字第1070008926號函提供管制範圍地區地段，故業解除全區地段管制，剩餘管制範圍，請貴公會參考附件；另屏東機場重要軍事設施管制區暨禁建、限建範圍地區地段資料係本局自行比對軍方所提供公告範圍套疊而出，在軍方

附件隨文

未提供詳細地區地段資料前，供指定建築線參考用，實際地區地段仍應洽軍方釐清。

- 三、日後本局將依清冊於建築線申請書圖載明事項中加註，惠請貴會轉知所屬會員如於該地區地段有申請案件時，提前檢具資料向軍方查詢，以免耽誤開發期程。
- 四、副本除通知本局審查建築執照課室外，一併通知本府捷運工程局、本局新建工程處，供日後規劃工程參考用。

正本：高雄市建築師公會、高雄市不動產開發商業同業公會、高雄市大高雄不動產開發商業同業公會、臺南市建築師公會、屏東縣建築師公會

副本：高雄市政府工務局新建工程處、高雄市政府捷運工程局、本局建築管理處（第一課）、本局建築管理處（第二課）、本局建築管理處（第七課）、本局建築管理處（處本部）

局長 蔡長展

本案依分層負責規定授權業務主管判發

高雄市飛航、軍事禁限建管制地區：

台南機場

(公告日期：中華民國 76 年 7 月 14 日七六南市工○陸字第 12507 號)

- 一、湖內區：園子內段、清水段、慈濟段、自強段、大湖段、湖內段、海埔段、明宗段、中山段、東方段、福安段、武功段、玉湖段、碧湖段、普濟段、寧靖段、工專段、長壽段、民生段、正義段、天福段、劉家段、海山段
- 二、茄萣區：頂茄萣段、崎漏段、白雲段、福東段、福西段、白砂段、賜福段、保萣段、嘉萣段、雙萣段、成功段、正順段、興達段
- 三、路竹區：營後段、一甲段、新園段、下坑段、下社段、路竹段、大社段、鴨母寮段、三爺埤段、北嶺墘段、後鄉段、竹滬段、文北段、文南段、竹西段、竹南段、保安段、新興段、社東段、復興段、大同段、社中段、智仁段、竹東段、中興段、忠孝段、聖母段、華山段、華正段、北嶺段、新達段、三爺段、路科段、觀音段、立德段、金平段、東安段、大仁段、環球段、竹園段、福善段、頂寮段、下甲段、順安段
- 四、永安區：鳥樹林段、竹子港段、舊港口段、永科段、維新段、文興段、保安段、復興段
- 五、彌陀區：彌港段、安港段、鹽港段、港口段、仁壽段、靖和段、四村段、山頂段、彌海段、南庄段

岡山機場

(公告日期：中華民國 76 年 7 月 13 日弘強 2500 號、內政部 508237

及行政陸 76 年 7 月 28 日台 76 防 17183 號)

- 一、**湖內區**：大湖段、東方段、玉湖段、碧湖段、長壽段、民生段、天福段
- 二、**路竹區**：營後段、一甲段、新園段、路竹段、三爺埤段、文北段、文南段、竹西段、竹南段、保安段、社東段、復興段、大同段、社中段、智仁段、竹東段、中興段、忠孝段、聖母段、中華段、北嶺段、三爺段、路科段、觀音段、立德段、金平段、東安段、大仁段、環球段、順安段
- 三、**永安區**：烏樹林段、竹子港段、舊港口段、永科段、維新段、文興段、保安段、復興段
- 四、**岡山區**：岡山段、前峰段、後協段、白米段、街尾崙段、台上段、後紅段、大寮段、挖子段、五甲尾段、石螺潭段、程看段、大勇段、大紅段、大公段、大全段、文化段、大仁段、大智段、大智段協和小段、協榮段、介壽段、陽明段、劉厝段、成功段、竹圍段、富貴段、嘉興段、為隨段、下竹圍段、鹽埔段、文心段、岡工段、台安段、灣裡段、灣裡西段、新本洲段、忠誠段、岡科段、大德段、軍校段、機場段、石螺段、長榮段、清水段、和平段、友情段
- 五、**梓官區**：大舍甲段、茄荖坑段、頂蚵仔寮段、梓信段、中崙段、梓平段、公館段、梓中段、梓和段、校義段、新甲段、新興段、赤炭新段、赤東段、赤慈段、蚵寮段
- 六、**橋頭區**：中崎段、林子頭段、橋子頭段、仕隆段、九甲圍段、頂鹽田段、白樹子段、仕豐段、仕興段、橋南段、橋北段、筆秀段、德松段、建樹段、興樹段、仕和段、橋中段、樹德段、芋林段、樹林段、三仙段、鹽塭段、甲圍段、新莊段
- 七、**燕巢區**：安西段、瓊西段、海城段
- 八、**彌陀區**：彌港段、安港段、鹽港段、港口段、仁壽段、靖和段、四村段、山頂段、彌海段、南庄段

九、阿蓮區：中路段

十、楠梓區：建華段、援中段、藍田中段、高大段、援中段一小段、援中段二小段

十一、左營區：廊後段、興隆段、興隆段一小段

十二、鼓山區：壽山段、內惟段一小段、內惟段三小段、內惟段四小段、內惟段五小段、內惟段六小段、內惟段七小段、內惟段八小段、內惟段九小段、內惟段十小段、鼓中段二小段、鼓中段三小段、鼓中段四小段

屏東機場

(公告日期：國防部、內政部公告民國 107 年 4 月 30 日國作戰字

1070000940 號台內營字第 1070806926)

(地區地段為本局自行套疊, 僅供參考, 詳細狀況仍應洽軍方確認)

一、大樹區：竹寮段、樣子腳段、大樹段、九曲堂段、姑婆寮段、溪埔段、小坪頂段、坪頂段、永豐段、湖底段、曹公段、新興段、維新段、大庄段、埔尾段、土角厝段、大樹保安段、大樹新吉段、水寮段、水安段、新溪埔段、洲仔段、興田段、福德段、水廠段、興山段、新水安段、龍目段、姑山段、和山段、三和段

二、大寮區：磚子礮段、義和段、義堂段、溪寮段

三、鳥松區：鳥松段、夢裡段、埕埔段、十九灣段、鳳松段、山水段、圓山段、青雲段、林內段、育英段、育才段、松埔段、灣裡段、埔嶺段、大丘園段、大竹段

四、仁武區：烏材林段、考潭段、八卦寮段、仁新段、澄清段、仁雄段、赤南段、金鼎段、瑞鴻段、草潭段、八德段、豐禾段、北屋段、慈惠段、後港段、澄觀段、永仁段、綠園段、暘善段、仁龍段、灣勢段、灣北段、澄德段、澄合段、烏林段、大昌段、仁勇段、

新赤山段、八卦段、新後港西段

五、鼓山區：龍華段三小段、龍華段四小段、龍北段、龍華段八小段、龍華段九小段、龍南段、龍中段、龍東段

六、左營區：菜公段一小段、菜公段三小段、菜公段四小段、菜公段五小段、新庄段一小段、新庄段二小段、新庄段三小段、新庄段五小段、新庄段六小段、新庄段七小段、左東段、新庄段八小段、福民段、新民段、福山段、新福段三小段、新福段五小段、新福段六小段、新福段七小段、新福段八小段、新福段九小段、新福段十小段、菜公段六小段、新庄段十二小段、新庄段十三小段、新博段、菜公段七小段、新上段、左洲段、菜公段二小段、新庄段一小段、新庄段四小段、新福段一小段、新福段二小段、新福段三小段、新福段四小段、新庄段十小段、新庄段十一小段、新庄段十四小段、新上段、福文段、葫蘆段、新順段、新康段、新華段

七、三民區：陽明段一小段、大豐段一小段、大豐段二小段、大裕段一小段、大裕段二小段、大豐段三小段、建昌段、建生段、鼎金段、鼎泰段、鼎新段、鼎山段、灣愛段、灣內段、灣成段、灣昌段、灣志段、灣立段、灣勝段、灣華段、灣中段、灣復段、灣興段、灣子內段寶珠溝小段、覆鼎金段覆鼎金小段、金獅段、灣和段、鼎泰段一小段、覆鼎金段覆鼎金一小段、大港段一小段、大港段二小段、大港段三小段、大港段四小段、中華段一小段、明仁段

小港機場：參考都發局地理資訊系統

軍事

一、大樹區：小坪頂段★、坪頂段★、水廠段★、龍目段★、樣子腳段★、大樹段★、九曲堂段★、洲仔段★、姑婆寮

段★、溪埔段★●

二、燕巢區：尖山段★

三、仁武區：仁龍段★、考潭段★、綠園段★

四、鳥松區：十九灣段★、松埔段★、夢裡段★、灣裡段★

五、林園區：港子埔段◎、柚子腳段◎、港子埔段中坑門小段◎、王公廟段◎、王公廟段苦苓腳小段◎、林子邊段◎、林園段◎、頂厝段◎、田中央段◎、中厝段◎、清水巖段◎、龍潭段◎、廣應段◎、下厝段◎、龔林段◎、中門段◎、王公段◎

六、小港區：中廊段◎、中廊段一小段◎、龍鳳段◎、丹山段◎、大林蒲段◎、大林段◎、鹽水港段◎、中林子段◎、二橋段◎、鳳鼻頭段◎、水庫段◎、鹽水港段一小段◎、鹽水港段二小段◎、沿海段◎、坪北段◎、坪南段◎、坪頂段◎、坪鳳段◎、坪松段◎、大平段◎、朝興段◎

七、阿蓮區：阿蓮段◎、九鬮段◎※、崙子頂段◎、土庫段◎、崗山營段◎※、北蓮段◎、南蓮段◎、和蓮段◎、青蓮段◎、復安段◎、峰崗段◎

八、岡山區：挖子段◎★

九、田寮區：崗山營段◎、牛稠埔段◎※、大崗山段◎★

十、鼓山區：壽山段◎、柴山段◎、內惟段八小段◎

十一、大寮區：會結南段★、會結北段★、潭鳳段★、明善段◎、潭平段◎、林內段◎、新庄段◎

十二、楠梓區：右昌段◎、高昌段◎

★軍事管制區(高雄市管制區)---

公告日期：88年12月7日戊戌4158及內政部8878127行政院

88年12月14日台88防45272

●軍備局生產製造中心第二〇五軍事管制區

*軍事管制區(大崗山要塞管制區)---

公告日期：國防部85年10月7日戊戌字第4904號令

◎空軍防空暨飛彈第七九四旅軍事管制區---

公告日期：國防部及內政部民國80年7月10日昭陽字第1626號

及台(80)內營字第8080101號令，另107年8月1日空

防飛作字第1070008377號函，第一次修正管制區域。1

07年8月15日空防飛作字第1070008926號函第二次

修正管制區域。

◎海軍反潛航空大隊(左營神鷹基地)

檔 號：

保存年限：

第四作戰區指揮部 函

地址：高雄旗山郵政90763號信箱

聯絡方式：陳明傑 07-6691409#732342

受文者：高雄市政府工務局

發文日期：中華民國 107 年 05 月 03 日

發文字號：陸八軍作字第1070004764號

速別：

密等及解密條件或保密期限：

附件：一、查詢座落行政區一覽表，紙本，4，頁。二、各單位來文及公告影本，紙本，37，頁。

主旨：函復有關貴局協助民眾申請「建築基地是否位於軍事禁、限建範圍內」案，請查照。

說明：

- 一、依據貴局民國107年2月8日高市工務建字第10731201800號函辦理。
- 二、高雄地區重要軍事管制區計12處，如附表；後續申請建築請檢附相關地籍資料及建物詳細高度檢送本部辦理送審，以符禁、限建管制規定。

正本：高雄市政府工務局(80203高雄市苓雅區四維三路2號5樓)

副本：

兼指揮官
陸軍中將 陳曉明

文龍

107.5.09

建築管理處

工務局



10733477600

空軍第一戰術戰鬥機聯隊(台南機場軍事管制區)

管制區域	管制路段						
高雄市湖內區	園子內段	清水段	慈濟段	自強段			
	大湖段	湖內段	海埔段	圍養內段	明宗段	中山段	東方段
	福安段	武功段	清水段	慈濟段	自強段	玉湖段	碧湖段
	普濟段	寧靖段	工專段	長壽段	民生段	正義段	天福段
高雄市茄苳區	頂茄苳段	崎瀨段	白雲段	福東段	福西段	白砂段	賜福段
	保荳段	嘉荳苗	雙荳段	成功段	正順段	興遠段	
高雄市路竹區	營後段	一甲段	新園段	下坑段	下社段	路竹段	大社段
	鴨母寮段	三荳埤段	北嶺墩段	後鄉段	竹邊段	文北段	文南段
	竹西段	竹南段	保安段	新興段	社東段	復興段	大同段
	社中段	智仁段	竹東段	中興段	忠孝段	聖母段	華山段
	華正段	北嶺段	新達段	三荳段	路科段	觀音段	立德段
	金平段	東安段	大仁段	環球段	竹園段	福善段	頂寮段
	下甲段	順安段					
高雄市永安區	烏樹林段	竹子港段	舊港口段	永科段	維新段	文興段	保安段
	復興段						
高雄市彌陀段	彌港段	安港段	鹽港段	港口段	仁壽段	靖和段	四村段
	山頂段	彌海段	南庄段				

空軍第一戰術戰鬥機聯隊(台南機場軍事管制區)

管制區域	管制路段						
臺南市東區	竹篙厝段	虎尾寮段	德高段	仁和段	新東段	光明段	精忠段
	東寧段	東光段	龍山段	東安段	光華段	育樂段	裕東段
	大同段	立德段	路東段	富裕段	富強段	開帝段	自由段
	府連段						
臺南市北區	北華段	自強段	立人段	正興段	鄭子寮段	東豐段	仁愛段
	華興段	東興段	開元段	富台段	延平段	公園段	北安段
	小北段	裕民段	文元段	大興段	大豐段	大港段	光賢段
	北元段	康祥段	實踐段	正覺段			
臺南市南區	桶盤淺段	公榮段	鹽埕段	新興段	喜東段	喜北段	省躬段
	中和段	南山段	大林段	大志段	大恩段	新和段	建南段
	南鞍段	永寧段	興農段	舉喜段	同安段	龍崗段	華南段
	南豐段	明興段	福吉段	正義段	水文社段	日新段	天后段
	白雲段	南華段	大山段				
	公親寮段	和順寮段	學甲寮段	媽祖宮段	安順段	青草崙	土城子段
臺南市安南區	溪心寮段	海尾寮段	外垣寮	州北段	州南段	總安段	新順段
	怡安段	長和段	楊園段	安和段	安慶段	頂安段	安西段
	安東段	溪頂段	安中段	草湖段	海東段	理想段	溪墘段
	溪東段	海北段	海中段	海前段	朝皇段	湖中段	海西段
	天馬段	和農段	東和段	和工段	和業段	和成段	新湖段
	本湖段	湖東段	湖西段	湖南段	湖北段	農場段	鹽田段
	四草段	海南段	城中段	鎮安段	布袋段	長安段	總頭段
	原佃段	長溪段	怡北段	怡中段	安北段	溪心段	十字段
	原西段	佃南段	佃東段	佃西段	佃北段	南興段	溪南段
	學東段	學中段	學南段	公學段	公親段	學北段	國聖段
	城東段	砂崙段	聖母段	科工段	海佃段	幸福段	國安段
	顯宮段	媽宮段	青草段	港西段	城西段	青砂段	土城段
	城南段	鹿北段	和館段				
	臺南市安平區	安平段	上鯤鯓段	金華段	新南段	金城段	海興段
妙壽段		古堡段	漁港段	海口段	漁光段		
臺南市中西區	建興段	永安段	協進段	臨安段	保安段	康樂段	武聖段
	頂美段	成光段	五字段	環河段	正義段	廣慈段	中山段
	萬昌段	青年段	三民段	永華段	觀音段	赤崁段	普濟段
	白金段	永福段	新美段	槌仔林段			

空軍第一戰術戰鬥機聯隊(麻豆戰備道軍事管制區)

管制區域	管制路段						
臺南市新營區	新營段	三公廟段	茄苳脚段	下角帶圍段	許丑段	埤寮段	後鎮段
	土庫段	卯舍段	蝦線橋段	秀才段	姑爺段	首段	大子宮段 太子宮小段
	大子宮段 埤子底小段	大子宮段 竹園子小段	嘉芳段	茄苳段	南紙段	太子段	新東段
	建園段	長榮段	三德段	王公段	新生段	忠政段	榮華段
	新泰段	延平段	濟安段	真武段	南興段	復興段	新富段
	新榮段	華城段	新電段	新興段	北紙段	武賢段	三民段
	大公段	民生段	東興段	東學段	大同段	綠川段	民族段
	三興段	民生段	永生段	興安段	民治段	綠川段	南新段
	育德段	土安段	新民段	新北段	新橋段	德隆段	新卯舍段
	鹽水段	土庫段	番仔厝段	田寮段	飯店段	南竹子脚段	天保厝段
臺南市鹽水區	俸頭港	北竹子脚段 北竹子脚小段	北竹子脚段 菜公堂小段	北竹子脚段 上帝廟小段	溪洲寮段 頂溪洲寮小段	溪洲寮段 下溪洲寮小段	岸內段岸內小段
	岸內段萬松脚小段	岸內段 洪水港小段	下中段下中小段	下中段 牛稠子小段	首營段首營小段	首營段後寮小段	孫厝寮段 孫厝寮小段
	孫厝寮段 番子寮小段	竹園尾段	下林段	大埔段	岸南段	忠義段	水秀段
	北門段	朝琴段	新岸段	武廟段	義興段	月港段	月津段
	後厝段	南門段	仁愛段	南港段	歡雅段	仁光段	竹子脚段
	麻豆段	北勢寮段	大山脚段	總頭段	牽子莖段	漢子墩段	磚子井段
臺南市麻豆區	安業段	謝厝寮段	麻豆口段	海埔段	港子尾段	港埔段	莊禮段
	大埤段	投興段	中興段	新建段	興農段	安正段	朝天段

備考

中華民國七十六年七月十五日
國防部軍備局第五〇三號
12507號

	南寮段	營後段	油車段	東角段	保安段	晉江段	巷口段
	龍泉段	文正段	五王段	南勢段	興國段	園中段	
臺南市下營區	下營段	芋港尾段	麻豆寮段	十六甲段	大屯寮段	營中段	營南段
	營平段	營安段	營和段	營正段	仁里段	營前段	新興段
	大屯段						

空軍軍官學校軍事管制區(仁德戰備道管制區)

管制區域	管制路段						
臺南市仁德區	炭脚段	港崁段	中洲段	崙尾段	民安段	二王段	德南段
	德崙段	甘厝段	虎山段	中軍段	崑崙段	神農段	新工段
	三甲子段	二橋段	保安段	中洲西段	林子邊段		
臺南市歸仁區	林子邊段	杆豬厝段	大潭段	武東段	昭德段		

空軍軍官學校軍事管制區(岡山機場管制區)

管制區域	管制路段						
高雄市湖內區	大湖段	東方段	玉湖段	碧湖段	長壽段	民生段	天福段
高雄市路竹區	營後段	一甲段	新園段	路竹段	三爺埤段	文北段	文南段
	竹西段	竹南段	保安段	社東段	復興段	大同段	社中段
	智仁段	竹段	中興段	忠孝段	聖器段	中華段	北嶺段
	三爺段	路科段	觀音段	立德段	金平段	東安段	大仁段
	環球段	順安段					
高雄永安區	烏樹林段	竹子港段	舊港口段	永科段	維新段	文興段	保安段
高雄市岡山區	復興段						
	岡山段	前峰段	後協段	白米段	街尾崙段	台上段	後紅段
	大寮段	抱子段	五甲尾段	石螺潭段	程看段	大勇段	大紅段
	大公段	大全段	文化段	大仁段	大智段	大智段協和小段	協榮段
	介壽段	陽明段	劉厝段	成功段	竹園段	富貴段	嘉興段
	為隨段	下竹園段	鹽埔段	文心段	岡工段	台安段	溝裡段
	灣裡西段	新本洲段	忠誠段	岡科段	大德段	軍校段	機場段
	石螺段	長榮段	清水段	和平段	左橫段		
高雄梓官區	大舍甲段	茄荖坑段	頂蚵子寮段	梓信段	中崙段	梓平段	公館段
	梓中段	梓和段	牧義段	新甲段	新興段	赤崁新段	赤東段
	赤崁段						
高雄市橋頭區	中崎段	林子頭段	橋子頭段	仕隆段	九甲園段	頂鹽田段	白樹子段
	仕豐段	仕興段	橋南段	橋北段	筆秀段	德松段	建樹段
	興樹段	仕和段	橋中段	樹德段	芋林段	樹林段	三仙段
	鹽埕段	甲園段	新莊段				
高雄市燕巢區	安西段	瓊西段	海城段				
高雄市彌陀區	彌港段	安港段	鹽港段	港口段	仁壽段	靖和段	四村段
	山頂段	彌海段	南庄段				
高雄市阿蓮區	中路段						
高雄市楠梓區	建華段	後中段	藍田中段	高大段	後中段一小段	後中段二小段	
高雄市左營區	殿後段	興隆段	興隆段一小段				
高雄市鼓山區	香山段	內惟段二小段	內惟段三小段	內惟段四小段	內惟段五小段	內惟段六小段	內惟段七小段
	內惟段八小段	內惟段九小段	內惟段十小段	鼓中段二小段	鼓中段三小段	鼓中段四小段	鼓中段四小段

裝甲五六四旅軍事管制區(大崗山要塞管制區)

管制區域	管制路段						
高雄市阿蓮區	崗山管段	九關段					
高雄市田寮區	牛稠埔段						

空軍第六混合聯隊軍事管制區(屏東市管制區)

管制區域	管制路段						
屏東縣屏東市	紫蘭段	和平段	六塊厝段	勝興段	潭藪段	大同段	信興段
	正安段	古松段	大鵬段	雲鵬段	下冷水坑段	下冷水坑段二小段	下冷水坑段一小段
	三山段	勝利段	和興段	金城段	信和段	彭厝段	新海豐段
	農科段	德華段	德榮段	林內段	前進段		

空軍第六混合聯隊軍事管制區(枋寮鄉佳冬戰備跑道、玉泉村炸射靶場管制區)

公告日期：
民國80年9月5日
內政部80年7月29日、行政院
80年10月1日台80政研字第093號

公告日期：
民國76年7月13日
內政部80年7月29日、行政院
76年7月28日台76政研字第083號

公告日期：
民國85年10月7日
內政部85年10月7日、行政院
第4916號令

管制區域	管制路段						
屏東縣枋寮鄉	大響營段	昌北段	昌東段	昌南段	武丁段	新開村段	大響營段一小段
	上埔頭段	內館段	六根段	玉光段	石光段	佳和段	佳農段
	佳興段	武新段	屏北段	復興段一小段	埤仔段	埤豐段	新埔段
	萬建段	賴家段	海鷗段	東海段	北玄段	南山段	大響營段二小段
屏東縣佳冬鄉	內寮村段	水源段	北旗尾段	屏南段	新地段		
	昌東段	昌北段	昌南段	武丁段	佳和段	上埔頭段	內館段
	六根段	玉光段	石光段	佳和段	佳農段	佳興段	新武段
屏東縣來義鄉	屏北段	復興段一小段	埤仔段	埤豐段	新埔段	萬建段	賴家段
屏東縣林邊鄉	文樂段	丹林段	南和段	盟嘉段			
屏東縣麟蹄鄉	復興段	下庄段	內庄段	竹林段			
屏東縣南州鄉	壽元段	三千段	同安段				
屏東縣新埤鄉	建功段	吳箕湖段	新力段	新埤段	上萬安段	打鐵段	南岸段
	海豐段	新東段	新南段	新埤段	新華段	萬隆段	
屏東縣潮州鎮	槓子腳段	崙新段	興美段	槓興段			
屏東縣春日鄉	力里段	馬路法瑞段	補地滋段	輝崇段	輝崇段一小段		

空軍第六混合聯隊軍事管制區(屏東機場管制區)

管制區域	管制路段						
高雄市大樹區	竹寮段	槓子腳段	大樹段	九曲堂段	姑婆寮段	溪浦段	小坪頂段
	坪頂段						

陸軍第四三砲指部軍事管制區(高雄市管制區)

管制區域	管制路段						
高雄市大樹區	小坪頂段	坪頂段	水廠段	龍目段	槓子腳段	大樹段	九曲堂段
	洲仔段	姑婆寮段	溪浦段				
高雄市燕巢區	尖山段						
高雄市仁武區	仁龍段	考潭段	綠綠段				
高雄市鳥松區	十九灣段	松埔段	夢裡段	灣裡段			
高雄市大寮區	會結南段	會結北段	潭鳳段				
屏東縣春日鄉區	加祿堂段	春日段	春日一小段	春日二小段			
高雄市岡山區							
高雄市田寮區							
高雄市岡山、田寮							

陸軍第四三砲指部軍事管制區(屏東縣管制區)

管制區域	管制路段						
屏東縣枋寮鄉	春日段						

陸軍第四支援指揮部軍事管制區(東山管制區)

管制區域	管制路段						
台南市東山區	大客段科裡小段	番子嶺段	溪浦段				

軍備局生產製造中心第二〇五軍事管制區

管制區域	管制路段						
高雄市大樹區	溪浦段						

海軍陸戰隊指揮部軍事管制區(壽山管制區)

管制區域	管制路段						
壽山區	鼓山段	鼓南段	壽山段				
左營軍港區	建華段	興隆段	左東段	廓後段			
烏坵區	大坵段	小坵段					

海軍陸戰隊三軍聯訓基地(重要軍事設施)

管制區域	管制路段						
車城鄉	四重溪段	保力段山脚小段	保力段保力小段	新港口段	興統段		
	宣化段	五里亭段	山脚段	大坪頂段	大坪頂小段	白石坑段	三台山段
	保力段竹社小段	大坪頂段	上大坪頂小段				

公告日期
民國80年9月9日國防部80年
9月5日國防部字第2537號及內
政部台內警字第80第298號

公告日期
88.12.7成發4138及內政部
8878127行政院88.12.14台
88發45272

公告日期
88.12.7成發4138及內政部
8878127行政院88.12.14台
88發45272

公告日期
國防部76年7月13日(76)防
部字第2501及內政部803237
衛政院76.7.16日

公告日期
國防部及內政部民國80年7
月10日國防部字第1626號及合
(30)和警字第8030101號
令

公告日期
國防部86年3月21日成發字
第0969號及內政部台內警字
第8672458號

空軍防空暨飛彈第七九四旅軍事管制區							
管制區域	管制路段						
台南縣佳里鎮西港鄉管制區	臺南市佳里區	臺南市西港區					
高雄市小港區林園鄉管制區	高雄市林園區	高雄市小港區					
高雄縣阿蓮鄉管制區	高雄縣阿蓮區	高雄縣岡山區	高雄縣田寮區				
高雄市鼓山區壽山管制區	高雄市鼓山區						
高雄市大坪頂管制區	高雄市小港區	高雄市大寮區					
屏東縣獅子鄉管制區	屏東縣獅子鄉						
屏東縣春日鄉管制區	屏東縣春日鄉	屏東縣枋寮鄉					
陸軍砲兵訓練指揮部暨飛彈砲兵學校(虎山管制區)							
管制區域	管制路段						
關廟區	新埔段	埤子頭段	下湖段				
新化區	頂山脚段	崎頂段					
歸仁區	八甲段						
陸軍部隊訓練南區聯合測考中心(將軍山管制區)							
管制區域	管制路段						
臺南市白河區	馬稠後段						
嘉義鄉水上鄉	牛稠埔段						
國防部電訊發展室(臺南市西港區)							
管制區域	管制路段						
臺南市西港區	中州段	劉厝段	佳南段				
臺南市佳里區	佳南段						
屏東縣車城鄉	恆春鎮(大平頂段上大平頂小段)	恆春鎮(大平頂段下大平頂小段)	車城鄉(射寮段)				
陸軍航空特戰指揮部飛行訓練指揮部(歸仁機場)							
管制區域	管制路段						
歸仁區	許厝里	看西里	六甲里				
	歸仁里	看東里	崙頂里				
關廟區	埤頭里	下湖里					
仁德里	太子里	土庫里	一甲里	仁義里	新田里	仁德里	
永康區	大灣里	北灣里	南灣里				
	東灣里	西灣里	崑山里				
海軍反潛航空大隊(左營神鷹基地)							
管制區域	管制路段						
楠梓區	右昌段	高昌段					
海軍海鋒大隊(發給海軍艦隊指揮部)							
管制區域	管制路段						
琉球鄉	大南段(全壘)	天臺段(全壘)					
空軍戰術管制聯隊(鵝鑾鼻雷達站)							
管制區域	管制路段						
屏東縣恆春鎮	鵝鑾鼻段(全壘)	鵝鑾鼻段一小段(全壘)					
行政院海岸巡防署海岸巡防總局南部地區巡防局(海岸經常管制區)							
管制區域	管制路段						
屏東縣枋山鄉	平埔厝段						

公告日期：
國防部及內政部民國80年7月10日政務字第1626號及台(80)內警字第3080101號

公告日期：
民國80年由內政部及國防部
行政公告(80)內警字第
3354及內政部(80)75419號行
政令台80(警)第3576號

公告日期：
77.10.17國防部(77)公陸
字第3248號

副本

檔 號：

保存年限：

國防部、內政部 函

機關地址：臺北市中山區北安路409號
聯絡人：陳威中
聯絡電話：(02) 85099681
傳 真：(02) 85099680

高雄市苓雅區四維三路2號

受文者：高雄市政府

發文日期：中華民國107年4月30日

發文字號：國作聯戰字第1070000941號

台 內 營字第10708069261號

速別：普通件

密等及解密條件或保密期限：

附件：會銜公告，紙本，5，頁。

主旨：公告「修訂屏東機場重要軍事設施管制區暨禁建、限建範圍」，自中華民國107年5月13日生效，請備查。

說明：

- 一、依「國家安全法」第5條、「國家安全法施行細則」第33、34條及「海岸、山地及重要軍事設施管制區與禁建、限建範圍劃定、公告及管制作業規定」第五、捌項規定辦理。
- 二、「屏東縣管制區」，前經本部與內政部以76年7月13日(76)弘強字第2500號暨台(76)內營字第508237號會銜公告設管，並於103年6月24日國作聯戰字第1030001992號暨台內營字第1030805825號調整其限建範圍。茲因上揭作業規定於103年7月1日修訂，特將重要軍事設施管制區名稱及其禁建、限建範圍予以修訂，俾符實需，自中華民國107年5月13日生效。

文龍
建築管理處

工務局
107.5.

高雄市政府

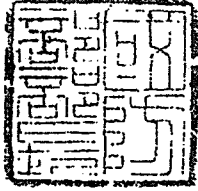


裝
訂
線


正本：行政院

副本：內政部、高雄市政府、屏東縣政府(均含附件、請查照)、行政院公報編印中心
(含附件、請刊登行政院公報)、國防部空軍司令部、國防部參謀本部作戰及計畫
參謀次長室、第四作戰區指揮部、空軍第六混合聯隊(均含附件、請照辦)

部 長 嚴 德 發



部 長 葉 俊 榮



裝

訂

線


檔 號：

保存年限：

國防部、內政部 公告

發文日期：中華民國107年4月30日

發文字號：國作聯戰字1070000 946 號
台內營字第1070806926號



主旨：公告「修訂屏東機場重要軍事設施管制區暨禁建、限建範圍」，自中華民國107年5月13日生效。

依據：：依「國家安全法」第5條、「國家安全法施行細則」第33、34條及「海岸、山地及重要軍事設施管制區與禁建、限建範圍劃定、公告及管制作業規定」第伍、捌項規定辦理。

公告事項：

一、原公告名稱「屏東縣管制區」修訂為「屏東機場重要軍事設施管制區」。

二、屏東機場重要軍事設施管制區範圍係屏東基地之範圍。

三、屏東機場(屏北)主跑道禁、限建範圍：

(一)禁建區：

1、長包括跑道全長及自跑道兩端，向外各延伸300公尺，寬由跑道中心線向兩側各展150公尺所構成之矩形。

2、滑行道兩側及機堡外緣起，各向外50公尺。

3、滑行道及飛機疏散道之閉合區。

(二)限建區：

- 1、進場面：自跑道兩端禁建區外緣起，向外各15,000公尺，其寬度內邊與禁建區同寬，外邊寬4,000公尺，所形成喇叭口形之斜面。該進場面由內向外延伸至3,000公尺處，以跑道端點道面高程為準，高距比為1比50，其後延伸至15,000公尺處，其高距比為1比40。
- 2、轉接面：自距跑道中心線兩側各150公尺處，向外420公尺，並向兩端延伸至與進場面相接處所形成之斜面，其高距比為1比7。
- 3、水平面（僅北半面）：以跑道中心點為圓心，在距機場標高60公尺之上空，以4,000公尺半徑（作圓弧，各圓弧相交之切線範圍內）所構成之北側水平面。
- 4、圓錐面（僅北半面）：自水平面周圍，以2,000公尺之水平距離向外側斜上方延伸所構成北側斜面，其高距比為1比20。

四、屏東機場（屏南）主跑道禁、限建範圍：

(一)禁建區：

- 1、長包括跑道全長及自跑道兩端，向外各延伸300公尺，寬由跑道中心線向兩側各展150公尺所構成之矩形。
- 2、滑行道兩側及機堡外緣起，各向外50公尺。
- 3、滑行道及飛機疏散道之閉合區。

(二)限建區：

- 1、進場面（僅西半面）：自跑道西側端禁建區外緣起，向外15,000公尺，其寬度內邊與禁建區同寬，外邊寬4,000公尺，所形成喇叭口形之斜面。該進場面由內向外延伸至3,000公尺處，以跑道端點道面高程為準，高距比為1比50，其後延伸至15,000公尺處，其高距比為1比40。

2、轉接面：自距跑道中心線兩側各150公尺處，向外420公尺，並向西側延伸至與進場面相接處及東側延伸至跑道端向外300公尺處所形成之斜面，其高距比為1比7。

3、水平面：以跑道中心點為圓心，在距機場標高60公尺之上空，以4,000公尺半徑（作圓弧，各圓弧相交之切線範圍內）所構成之西側水平面（不包含跑道東側禁建區外緣切線以東範圍）。

4、圓錐面：自水平面周圍，以2,000公尺之水平距離向外側斜上方延伸所構成西側斜面，其高距比為1比20（不包含跑道東側禁建區外緣切線以東範圍）。

五、管制事項：

(一)未經設管單位許可，禁止人員入出重要軍事設施管制區。

(二)為確保機場飛航安全，於禁、限建範圍內從事開發、建築等行為，須先徵得設管單位隸屬作戰區同意後，再依相關法規辦理。

部長 嚴德發

部長 葉俊榮

屏東縣重要軍事設施管制區範圍圖

附圖



檔 號：
保存年限：

空軍防空暨飛彈指揮部 函

地址：臺南仁德郵政90272號信箱
承辦人：任盈瑜
電話：06-3366158#973315

受文者：高雄市政府工務局

發文日期：中華民國107年8月15日
發文字號：空防飛作字第1070008926號
速別：普通件
密等及解密條件或保密期限：
附件：地段清冊，紙本，1，頁。(A05-1070008926-1.pdf)

主旨：檢送本部高雄地區禁限建涵蓋範圍地段清冊，請查照。

說明：

- 一、依海岸山地及重要軍事設施管制區與禁建限建範圍劃定公告及管制作業規定（第四次修訂版）辦理。
- 二、本部已重新清查高雄地區禁限建管制區涵蓋地段（如附件），請貴府依地段清冊實施查詢，避免肇生軍民糾紛。

正本：高雄市政府工務局

副本：國防部空軍司令部戰備訓練處(含附件，請查照)、陸軍第八軍團指揮部(含附件，請查照)、空軍防空暨飛彈第七九四旅(含附件，請照辦)

2018-08-20
交 08-限-13章

指揮官空軍中將范大維

工務局 1070820



10736988900

附件

空軍高雄地區飛彈陣地重要軍事設施管制區 禁、限建範圍設管地籍地段清冊		
項次	管制區名稱	設管地籍地段
1	高雄市小港區 大坪頂管制區	中廊段、二橋段、坪北段、坪南段、水庫段、坪頂段、坪鳳段、鹽水港段一小段、鹽水港段二小段、中廊段一小段、坪松段、大平段、朝興段、明善段、潭平段、林內段、新庄段
2	高雄市鼓山區 壽山管制區	壽山段、柴山段、內惟段八小段
3	高雄縣小港區、 林園鄉管制區	大林段、龍鳳段、丹山段、大林蒲段、鹽水港段、中林子段、二橋段、鳳鼻頭段、水庫段、鹽水港段一小段、沿海段、港子埔段、港子埔段中坑門小段、王公廟段、王公廟段苦苓腳小段、林子邊段、林園段、頂厝段、柚仔腳段、田中央段、中厝段、清水巖段、龍潭段、廣應段、下厝段、龔林段、中門段、王公段
4	高雄縣阿蓮鄉 管制區	挖子段、大崗山段、崙子頂段、崗山營段、土庫段、阿蓮段、九鬮段、北蓮段、南蓮段、和蓮段、青蓮段、復安段、峰崗段

空軍高雄地區飛彈陣地重要軍事設施管制區
禁、限建範圍設管地籍地段清冊

資料時間：107.8.27

項次	行政區	設管地籍地段
1	小港區	中廊段、二橋段、坪北段、坪南段、水庫段、坪頂段、坪鳳段、鹽水港段一小段、鹽水港段二小段、中廊段一小段、坪松段、大平段、朝興段、大林段、龍鳳段、丹山段、中林子段、鳳鼻頭段、水庫段、沿海段、大林蒲段、鹽水港段
2	鼓山區	壽山段、柴山段、內惟段八小段。
3	林園區	王公廟段、王公廟段苦苓腳小段、林子邊段、林園段、頂厝段、田中央段、中厝段、清水巖段、龍潭段、廣應段、下厝段、龔林段、中門段、王公段、港子埔段中坑門小段、港子埔段、柚仔腳段
4	阿蓮區	崙子頂段、土庫段、阿蓮段、九鬮段、北蓮段、南蓮段、和蓮段、青蓮段、復安段、峰崗段、崗山營段。
5	田寮區	大崗山段。
6	岡山區	挖子段。
7	大寮區	林內段、明善段、新庄段、潭平段。

給邱先生