

正本

發文方式：郵寄

檔 號

保存年限

收文日期	103. 9. 30
文號	第 539 號
歸檔	年 月 日

臺南市政府工務局 函

地址：73001臺南市新營區民治路36號
 承辦人：呂岡沛
 電話：06-6322231-6727
 傳真：06-6330995
 電子信箱：steelcup@mail.tainan.gov.tw

自領

受文者：社團法人台南縣建築師公會

發文日期：中華民國103年9月30日

發文字號：南市工管二字第1030912949號

速別：普通件

密等及解密條件或保密期限：

附件：103年8月19日陸八軍作字第1030011347號函影本

主旨：函轉陸軍第八軍團指揮部103年8月19日陸八軍作字第1030011347號函，請貴公會轉知各會員知悉，另倘貴單位涉及軍事管制查詢，請依旨揭函文及國家安全法相關規定辦理，請查照。

說明：依陸軍第八軍團指揮部103年8月19日陸八軍作字第1030011347號函。

正本：台南縣不動產開發商業同業公會、台南市不動產開發商業同業公會、社團法人台南縣建築師公會、社團法人台南市建築師公會、台灣區綜合營造工程工業同業公會台南市二處辦事處、台灣區綜合營造工程工業同業公會台南市一處辦事處、臺南市政府工務局、臺南市政府文化局、臺南市政府水利局、臺南市政府民政局、臺南市政府交通局、臺南市政府地政局、臺南市政府社會局、臺南市政府消防局、臺南市政府教育局、臺南市政府都市發展局、臺南市政府勞工局、臺南市政府稅務局、臺南市政府經濟發展局、臺南市政府農業局、臺南市政府衛生局、臺南市政府環境保護局、臺南市政府警察局、臺南市政府觀光旅遊局

副本：臺南市政府工務局建築管理科一股、臺南市政府工務局建築管理科二股（均含附件）

局長 吳宗榮

敬會法規委員徐敏斯建築師

PO本會網站。周知會員

本案依分層負責規定授權主管科長決行

理事長	財務理事	會務理事	主任委員	秘書



陸軍第八軍團指揮部 函

機關地址：高雄旗山郵政90763號信箱

傳 真：

承辦人及電話：吳佳翰 07-6691409#732342

受文者：臺南市政府工務局

發文日期：中華民國 103 年 09 月 19 日

發文字號：陸八軍作字第1030011347號

速別：

密等及解密條件或保密期限：

附件：一、簽到簿，紙本，1，頁。二、會議記錄，紙本，4，頁。三、禁限建公告管制區示意圖，紙本，3，頁。四、公告示意圖，紙本，25，頁。五、聯絡表，紙本，1，頁。六、岡山機場管制區調查表，紙本，2，頁。

主旨：「第四作戰區103年禁限建審查程序第二次檢討會」會議記錄，請查照。

說明：

- 一、依據103年7月1日召開「第四作戰區103年禁限建審查程序第二次檢討會」會議結論辦理。
- 二、原「禁限建清冊」與實際設管區域誤差甚大，導致查詢案件數量過多，嚴重延宕案件處理時效，特此註銷，現以各設管單位重新繪製公告管制圖示為主(如附件)，請各縣市政府工務局據以完成初審，確定涉及軍事管制區案件再行函送本部辦理查詢，以增進行政效能。
- 三、因禁限建案件查詢為求周延，公文往返程序較為繁瑣，請縣市政府工務局協助將公告示意圖公佈於相關網站供需求單位查詢，若可確認非涉及禁限建管制區域，則應避免要求民眾來函詢問，影響其他案件處理時效肇生民怨。

正本：國防部電訊發展室、陸軍航空特戰指揮部飛行訓練指揮部、陸軍砲兵訓練指揮部、陸軍部隊訓練南區聯合測考中心、海軍海洋監偵指揮部、海軍陸戰隊指揮部、空軍第四四三戰術戰鬥機聯隊、空軍軍官學校、空軍第四三九混合聯隊、國防部參謀本部防空飛彈指揮部第六〇八群、國防部軍備局生產製造中心第二〇五廠、海軍反潛航空大隊、空軍戰術管制聯隊、海軍海鋒大隊、臺南市政府工務局

本件保存 年

縮影：
第 1 頁，共 2 頁

檔號

工務局 103/09/25



1030912949

錄掃公文
應研同歸檔

裝

訂

線

(708臺南市安平區永華路2段6號)、高雄市政府工務局(802高雄市苓雅區四維三路2號1樓)、屏東縣政府(900屏東市自由路527號)

副本：陸軍裝甲第五六四旅、陸軍第八軍團砲兵第四三指揮部、陸軍第四地區支援指揮部(均含附件，請照辦)

指揮官
陸軍中將 何安繼

裝

訂

線

陸軍第四作戰區指揮部會議簽到簿


會議名稱：重要軍事管制區「禁限建審查程序」第2次研討會
時間：103年7月1日0900時

主持官：作戰處長劉沛智上校
地點：泰山營區作戰處會議室

出席人員

單位	簽名	備考	單位	簽名	備考
裝甲五六四旅	石元傑		空軍軍官官校	劉培村	
四三砲指部	林偉傑		空軍四四三戰術戰鬥機聯隊	周士煒	
四支部	李志明		空軍第四三九混合聯隊		
國防部電訊發展室	蔡子法		空軍戰術管制聯隊		
飛彈指揮部第六〇八群	吳自強		台南市政府工務局	吳國坤	
國防部軍備局第二〇五廠	陳明輝 蔣美		高雄市政府工務局	吳佩玲 蔣比平 蔣文端	
陸軍航空特戰指揮部飛行訓練指揮部	陳亞仲		屏東縣政府		
陸軍砲兵訓練指揮部	許啟心		台南縣建設局	傅敏新	
陸軍部隊訓練南區聯合測考中心	王志傑		四子鄉公所	王品廷	
海軍陸戰隊指揮部	楊志龍		智丁國高公園管理處	李月福	
海洋監偵指揮部			屏東縣政府	孫奇旺	
海軍反潛航空大隊	蔣志			...	
海軍海鋒大隊					

第四作戰區禁限建審查程序第二次會議記錄

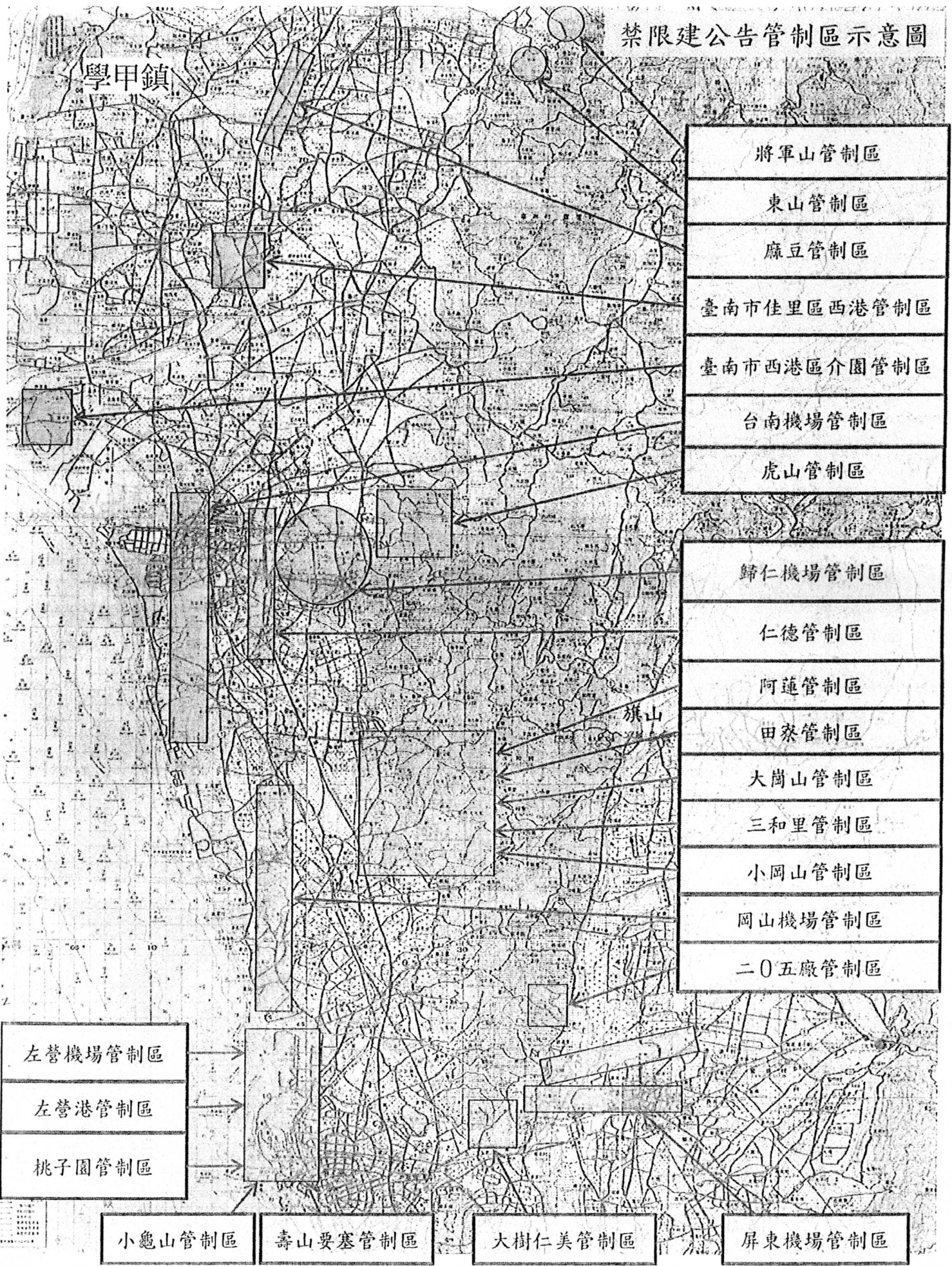
單位	意見
<p>高雄市政府工務局 、都發局、地政局</p>	<p>高雄市政府工務局：</p> <p>一、管制表列表部分段別不在公告範圍內洽，請軍方要再確認範圍列表地段應以公告範圍為準。</p> <p>二、當年公告圖有地籍圖已使用 20 餘年，能否更新至現今地籍資料此一事項工務局願意做窗口，另至本府地政局協助。</p> <p>三、左營桃子園軍事禁限建範圍與公告不一致。</p> <p>四、楠梓油庫(陸軍使用)請確認是否曾公告  的範圍與本局留存的楠梓軍事設施完全不同。</p> <p>五、公告圖及地籍圖是否仍具機密性？可否公諸各地方政府建管單位網路供申請人查詢。</p> <p>六、藉此機會轉達高雄市建築師公會陳請意見，並詳如附件。</p> <p>(一) 明確非屬軍事管制地區之地段可清楚詳列(提供以往第四作戰區回函供參)。</p> <p>(二) 部分管制區已參考過去回至列出免再會軍方參考高度，請軍方納入考量。</p> <p>高雄市政府地政局：</p> <p>有關地籍圖電子檔提供請依據「高雄市土地基本資料庫電子資料流通收費標準」向本局提出申請。</p>
<p>台南市建築師公會</p>	<p>一、請軍方提供各軍事基地禁限建圖給各地方政府工務局、建築師公會等單位。</p> <p>二、申請建照時，建築師事務所自行檢討後，由建管課審查即可，不必由軍方函覆。</p> <p>說明：原台南市大同路機場之禁限建範圍圖於台南市主要計畫圖清楚表示，建議申請建照時，由建築師事務所自行檢討，建管課審查，未經由軍方核定。</p>
<p>國防部電訊發展室</p>	<p>禁限建管制區清冊未到本室所屬管制區資料，建請加列：介園軍事設施管制區：台南市西港區中州段、劉厝段、佳南段。</p> <p>恆園軍事設施管制區：屏東縣恆春鎮大平頂段、射寮段。</p> <p>貴部所示軍事管制區公告示意圖有列單位名稱及管制區名稱，因機敏性，建議不列單位名稱，流程所示民眾以公告清冊及示意圖直接向列管單位提出申請，如本室不列單位名稱，是否由貴部協助初步審查，涉及本室限制範圍，再由貴部函轉本室續辦審查。</p>

臺南市政府工務局	<p>一、非機密性資料建請公開，以利民眾自行先為判斷是否標的位於禁限建範圍，亦可過濾部分查詢案件。</p> <p>二、建請清點歷年軍事管制區公告內容；如有必要亦建請重行公告，或將所有管制公告案併同一次公告。</p> <p>三、請釐清查詢方式？例如需否透過各縣市政府，或可由民眾逕洽軍方；如屬後者，則建請考量建置網路公開查詢資料庫之必要性，以利民眾判斷。</p> <p>四、資料圖檔之建置內容？以地號套繪或可考量律定範圍(例如以中心點起算某一定距離)？另部分為用里別查詢，建請律定為用地號查詢。</p> <p>五、軍方函覆之查詢內容，若有變更設計是否需再查詢？</p> <p>六、市政府轄內有麻豆及仁德戰備道，是否平時應禁限建管制？</p> <p>七、承辦人電郵：hcj@mail.tainan.gov.tw steelcup@mail.tainan.gov.tw(呂先生)</p>
屏東縣政府、城鄉發展處、建築管理科	<p>一、圍可否公告至「地段」及「地號」。</p> <p>二、公告地號是否可以網路查詢。</p> <p>三、是否可以確認一定規模免會。(規模太小，免會辦建限建)</p> <p>四、各設管單位所需資料，是否提前公告，已告知民眾。</p> <p>五、國防部套圖老舊，是否更新新地籍圖。</p> <p>六、資料無法比對，如空軍鵝鑾鼻雷達站於清單地號上找不到？是否圖與公告地號表可在確認正確性。</p> <p>七、公文是否應加註〈海拔高度〉。</p>
空軍軍官學校	<p>一、仁德戰備道(仁德段)所屬本校，但管制區清冊未納入。</p> <p>二、本校去年發函高雄市政府請該市提供本校機場管制區地號相關圖資，迄今尚未收到市政府回文。本校去年提供軍事機場所屬管制區，於一定高度以下免軍方許可相關資料，但目前尚無收到任何訊息。</p>

<p>國防部參謀本部防空飛彈指揮部第六〇八群</p>	<p>一、建請一般民眾函送申請書時請詳實註記申建高度、海拔高度、Google 地圖、建物設計圖(或建物用途)，避免是建造通信基地台，恐影響雷達磁波。</p> <p>二、本群列管禁限建無法以最低影響高度審查，建議逐案逐事審查，以維國防安全。</p> <p>三、會議中提及一般民眾爾後申請書正本給設管單位(608 群)副本給第四作戰區指揮部，建議是否維持現況統由貴軍團統一收辦，再行分送各設管單位，避免一般民眾遺漏某個設管單位，減少軍民糾紛。</p> <p>四、本群列管重要軍事設施(天弓、鷹式飛彈陣地)中心點為雷達位置，此位置屬涉及軍事機密，無法明確告訴位置，建請在範圍內之物建請函送設管單位審查。</p> <p>五、會議中提及禁限建範圍重新劃定，由於本群非測量專業單位，建請國防部國測中心同一測量(具有公信力、精確)，避免後續業務推行。</p> <p>六、本群無桃子園防砲陣地，應修正為「高雄市鼓山區壽山管制區」。</p>
<p>國防部軍備局生產製造中心第二〇五廠</p>	<p>一、軍事管制區僅大樹區溪埔段乙處，餘地段非本廠列管禁限建。</p> <p>二、建範圍已奉國防部 84 年 9 月 1 日(84)戎戎字第 3447 號與內政部 84 年 9 月 1 日(84)內管字第 8480255 號分會銜公告辦理。</p>
<p>陸軍第四地區支援指揮部</p>	<p>一、小港區太平營區未列，坪南段、坪北段。</p> <p>二、小岡山彈藥庫—裝甲 564 旅。</p> <p>三、楠梓油庫？土地尚未移交。(待四支部確認)</p> <p>四、溪埔段非本部列管。</p>
<p>陸軍航空特戰指揮部飛行訓練指揮部</p>	<p>資料內各區所列出免查詢的各里，其他的里依然要查詢，請勿漏掉。</p>
<p>空軍第四三九混合聯隊</p>	<p>屏東機場於示意圖上僅存坪北方向的跑道，但卻植在屏南機場位置(因有屏南、北機場)故以現圖示機場向上後，而原位置增一幀東西向屏南機場。</p>

空軍第四四三戰術 戰鬥機聯隊	一、本陣地(鵝鑾鼻雷達站)位於墾丁國家公園內，如欲申建除會本聯隊位(外)，仍需會墾管處核可後始可申請。 二、紙本資料白紗雷達站，請更名為白沙雷達站。
陸軍砲兵訓練指揮 部	本部即將於 106 年搬遷至關廟區，所以請市政府工務局對有申請查詢本部新位置實施管制，避免爾後肇生爭議。

禁限建公告管制區示意圖



學甲鎮

旗山

將軍山管制區

東山管制區

麻豆管制區

臺南市佳里區西港管制區

臺南市西港區介園管制區

台南機場管制區

虎山管制區

歸仁機場管制區

仁德管制區

阿蓮管制區

田寮管制區

大崗山管制區

三和里管制區

小岡山管制區

岡山機場管制區

二〇五廠管制區

左營機場管制區

左營港管制區

桃子園管制區

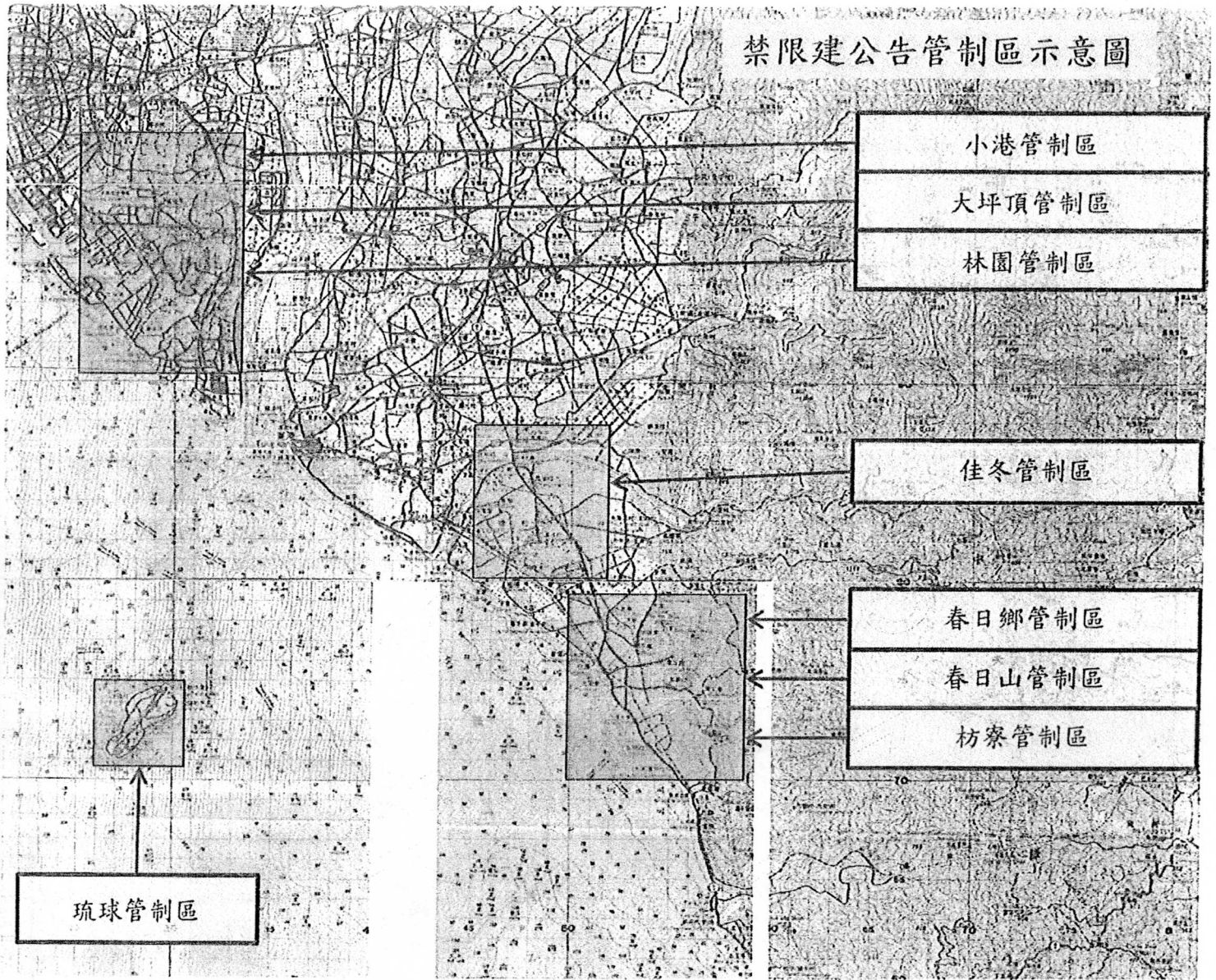
小龜山管制區

壽山要塞管制區

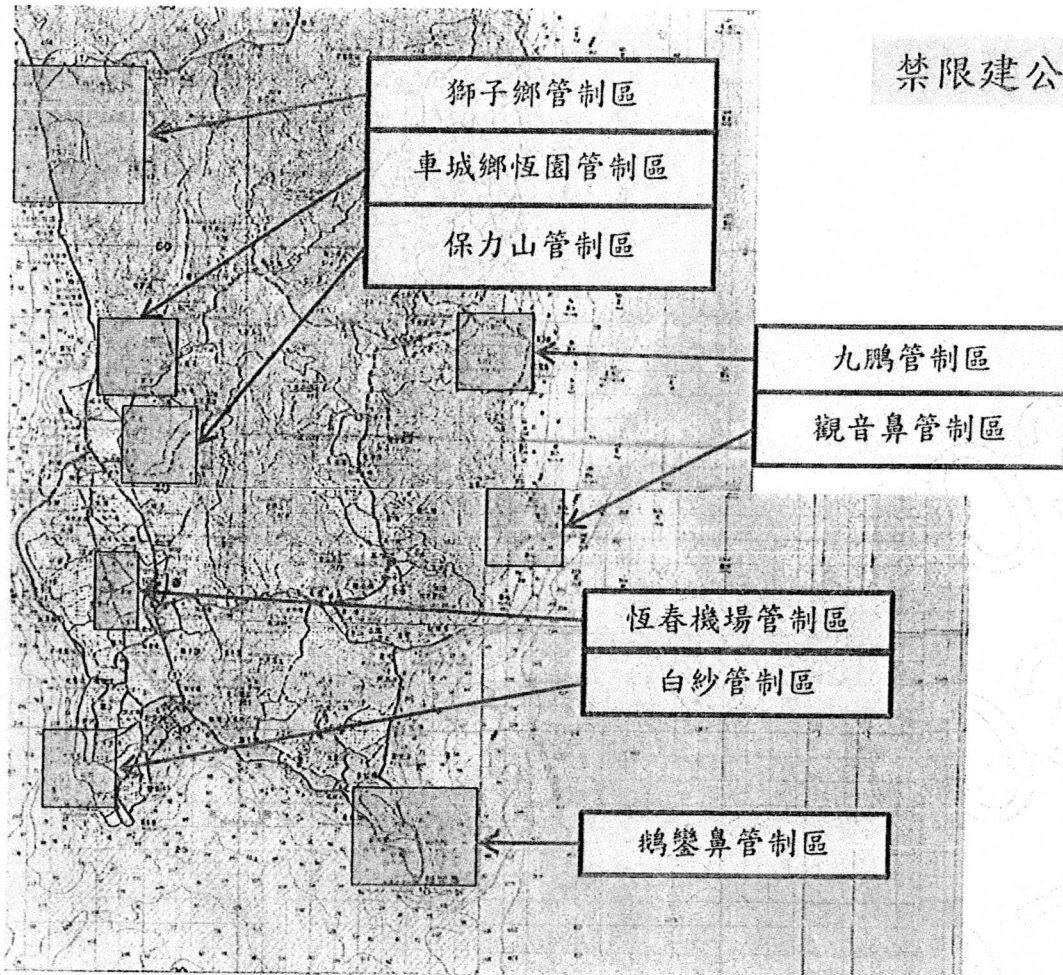
大樹仁美管制區

屏東機場管制區

禁限建公告管制區示意圖

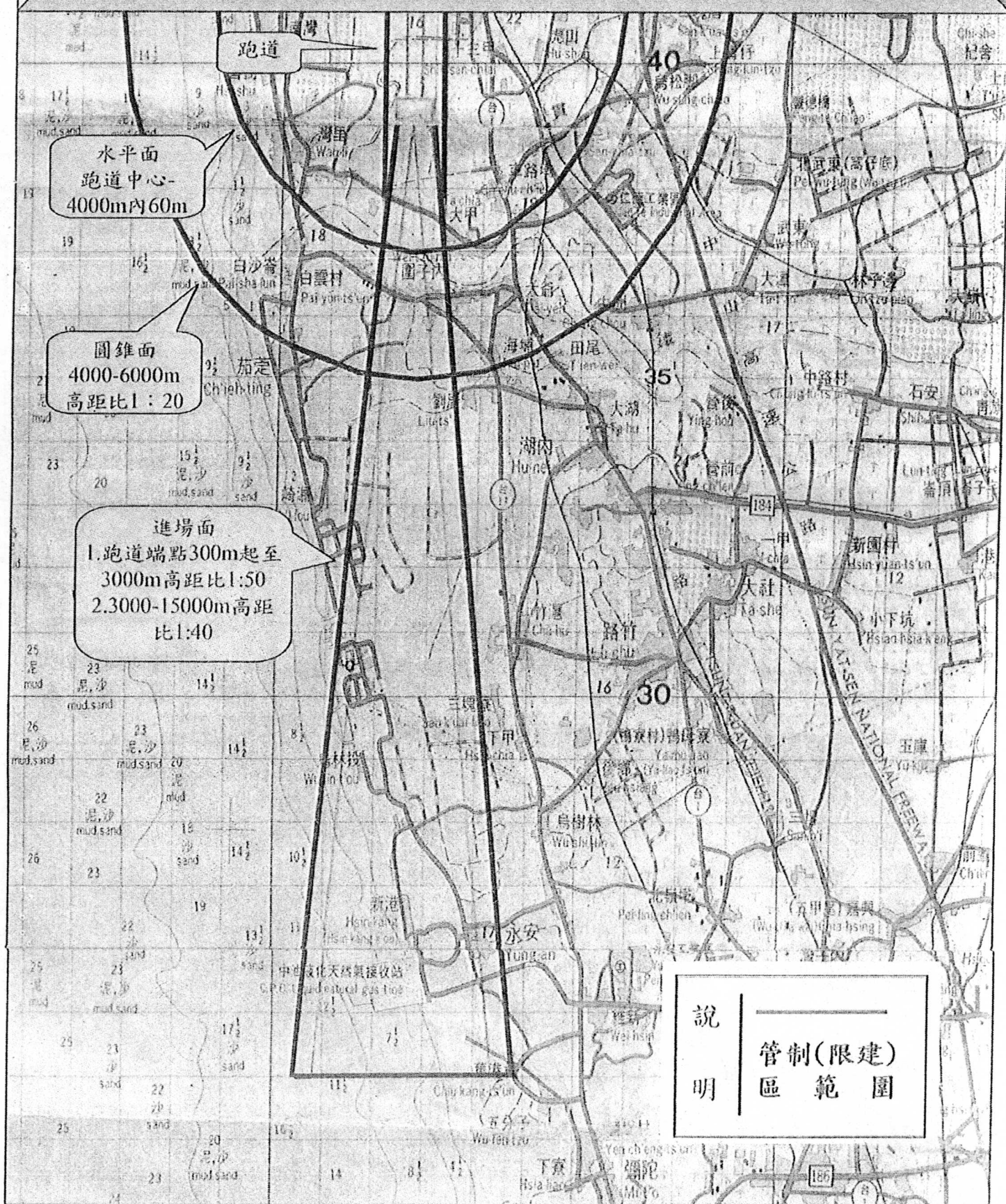


禁限建公告管制區示意圖



ARJW-17-17
2014-09-17
0A7225ED

台南機場南端進場面限建區示意圖



水平面
跑道中心-
4000m內60m

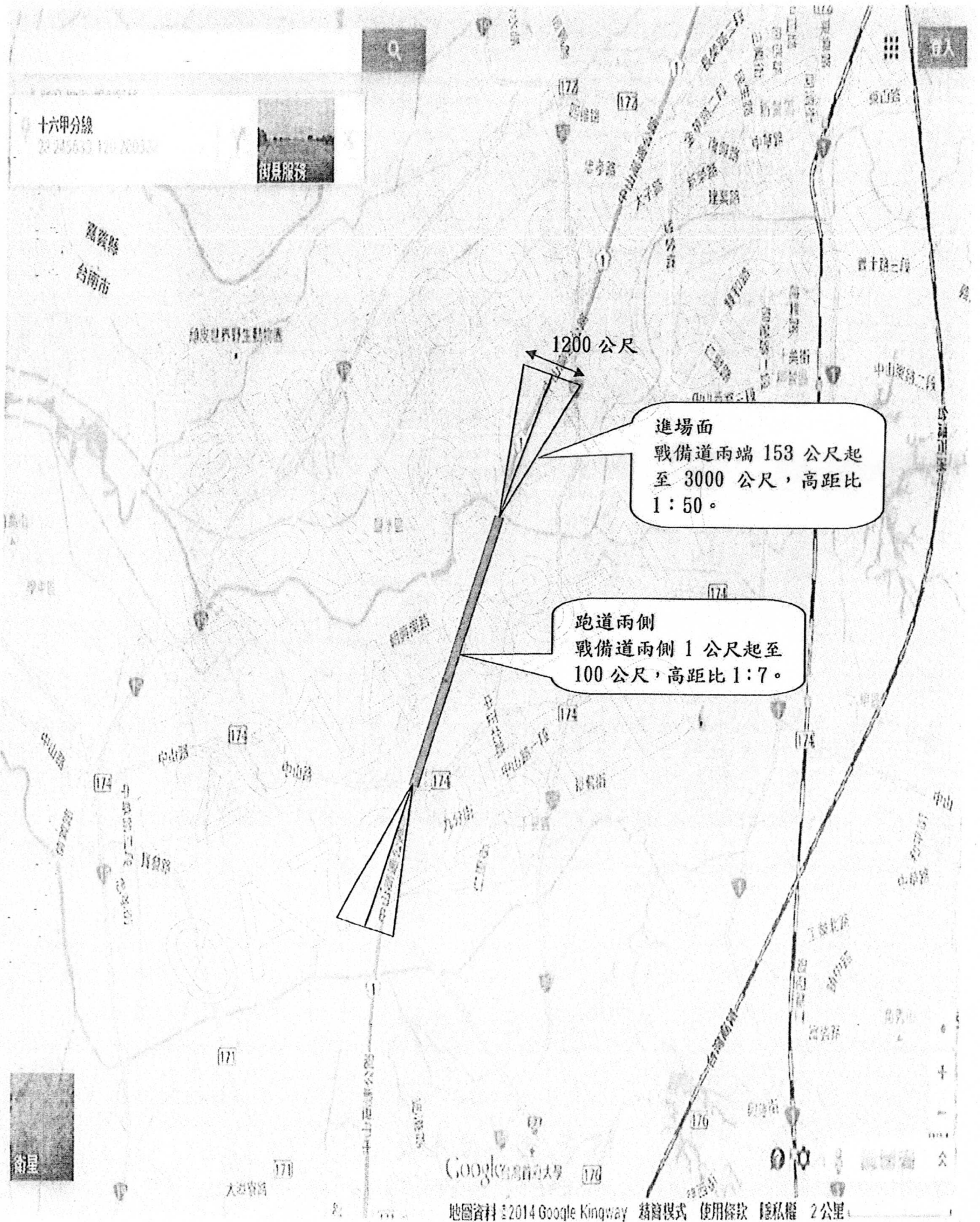
圓錐面
4000-6000m
高距比1:20

進場面
1.跑道端點300m起至
3000m高距比1:50
2.3000-15000m高距
比1:40


說
明

——
管制(限建)
區範圍

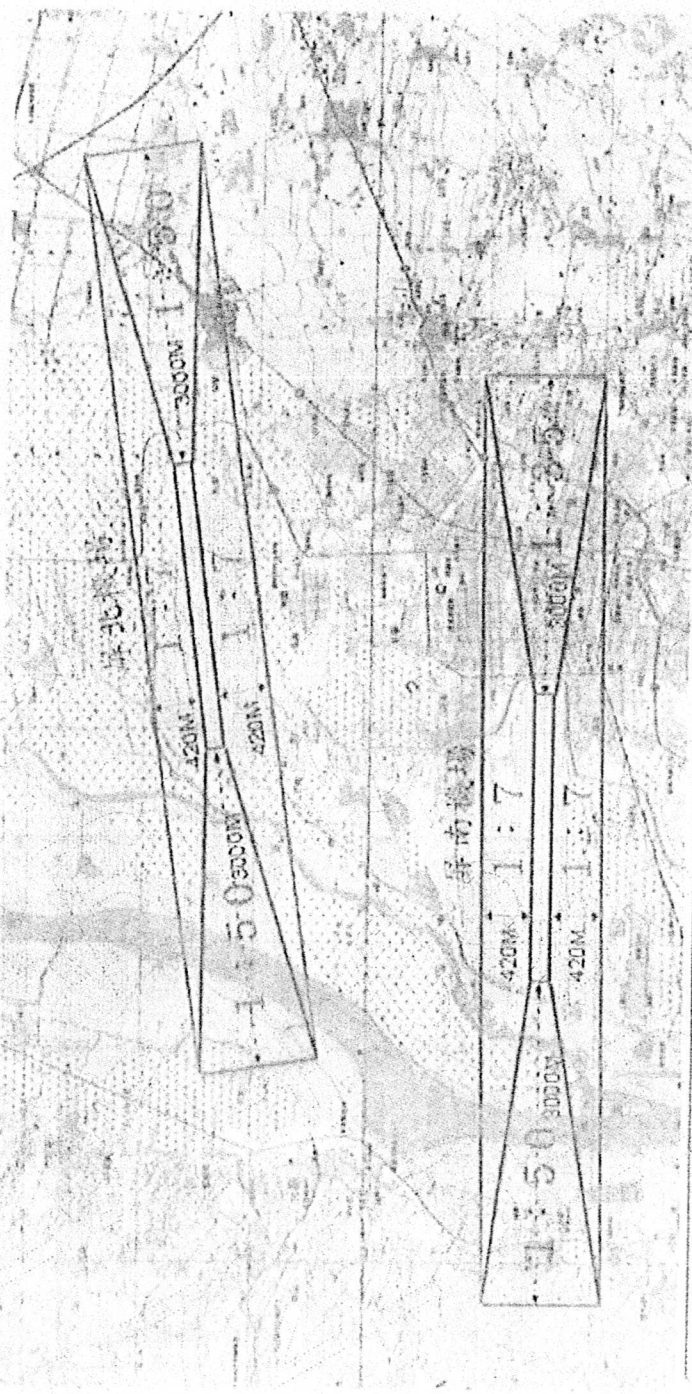
麻豆戰備道禁限建區示意圖



屏東機場禁限建管制範圍現況示意圖

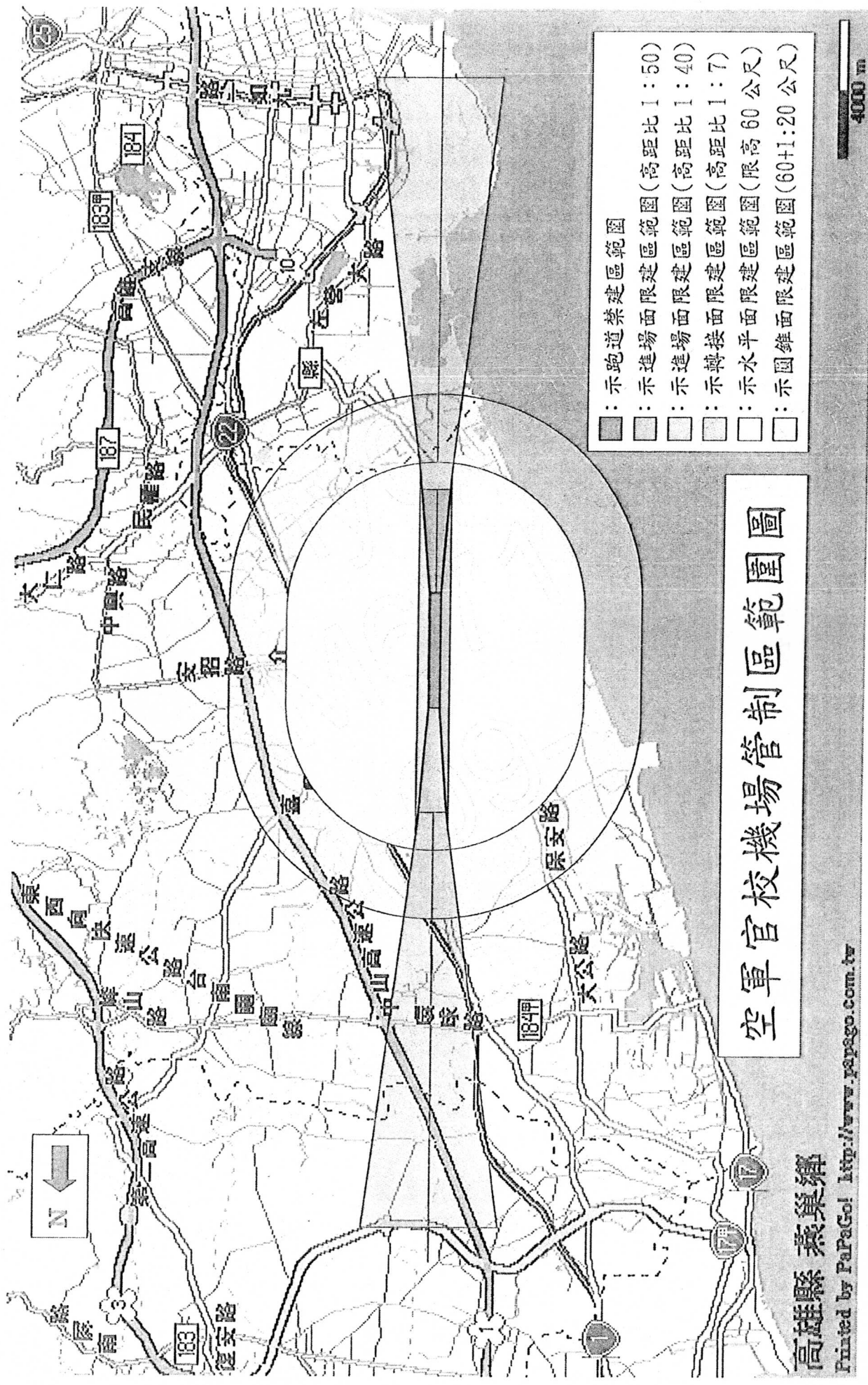


屏東縣管制區(屏南、北機場)範圍圖



公告日期	公告文號	說明	圖例
70.07.15	國防部76年7月13日公函字第2500號 內政部76年7月13日台內警字第508337號	禁建	禁止建築範圍(建築線外)
88.12.31	國防部88年12月16日國作函字第0980003711號 內政部88年12月16日台內警字第0990819916號 (臺灣公告屏南機場禁建範圍圖比例為1:35)	限建	限制建築範圍(機場面)
		限用	限制使用範圍(禁建區)

第 2 頁，共 3 頁



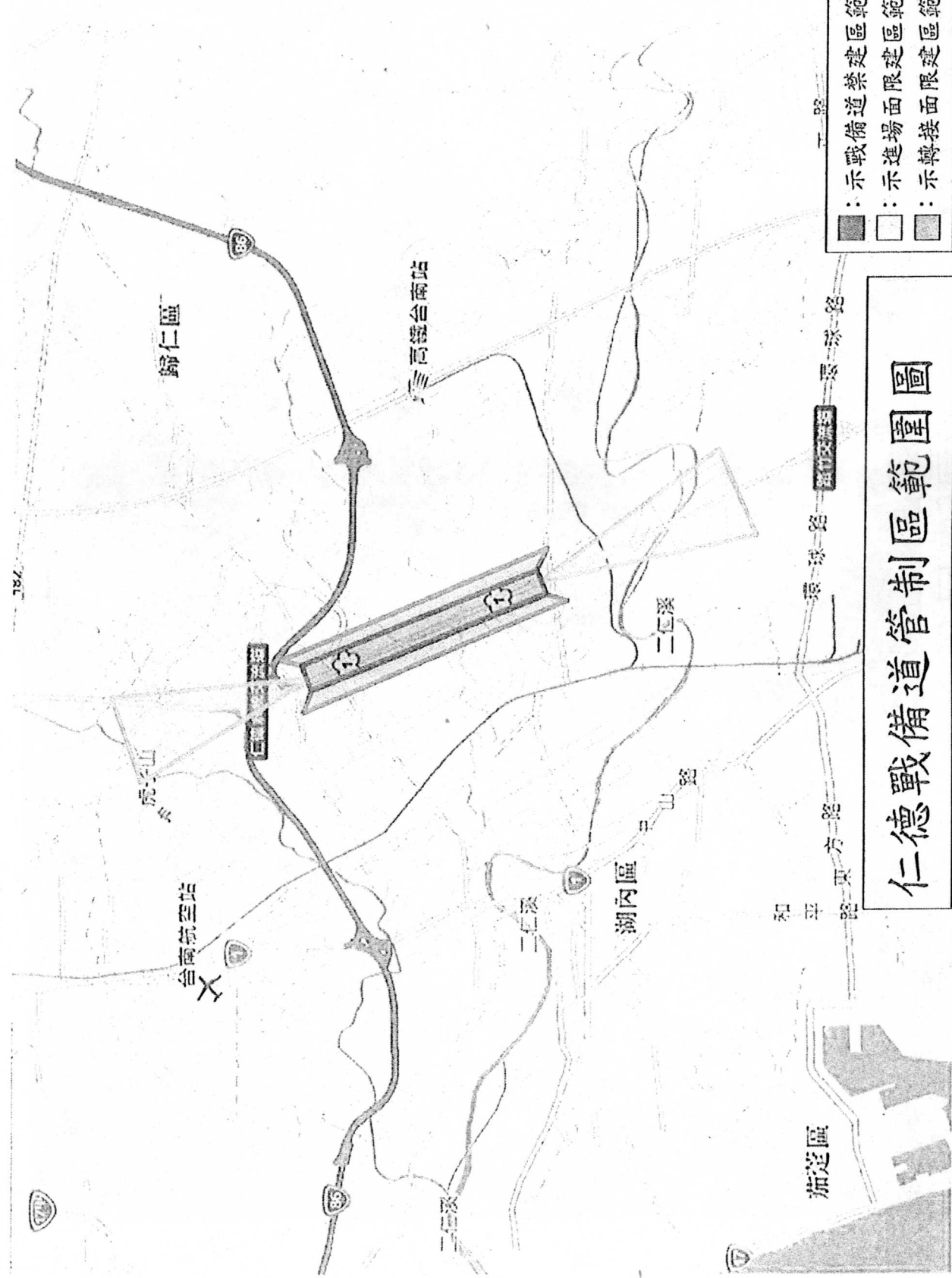
空軍官校機場管制區範圍圖

高雄縣 燕巢鄉


Printed by PaPaGo! <http://www.papago.com.tw>

仁德戰備道管制區範圍圖

- ：示戰備道禁建區範圍
- ：示進場面限建區範圍(高距比 1:50)
- ▨：示轉接面限建區範圍(高距比 1:7)



歸仁機場管制區示意圖



轉接面：跑道中心兩側各75公尺，向外延伸315公尺，高距比1:7

禁建範圍：跑道中心點東西向外延伸75公尺，南端向外延伸60公尺。

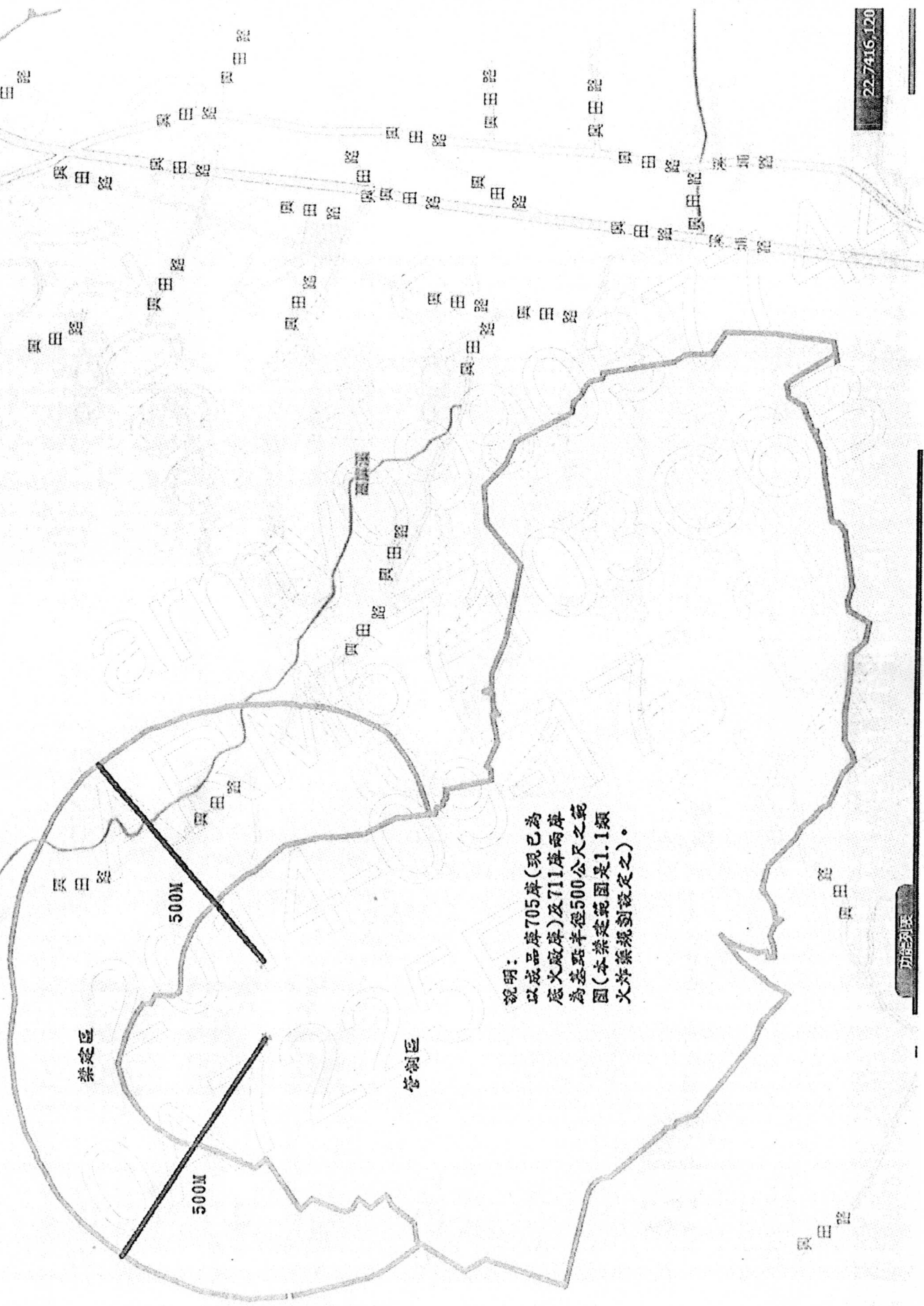
進場面：向外3000公尺，外邊寬1200公尺，高距比為1:50

水平面：以跑道中心點為圓心，在距機場標高45公尺之上空，以1500公尺半徑所構成之平面。

圓錐面：自水平面之周圍，以1000公尺之水平距離向外側斜上方延伸所構成之斜面，其高距比為一比20。

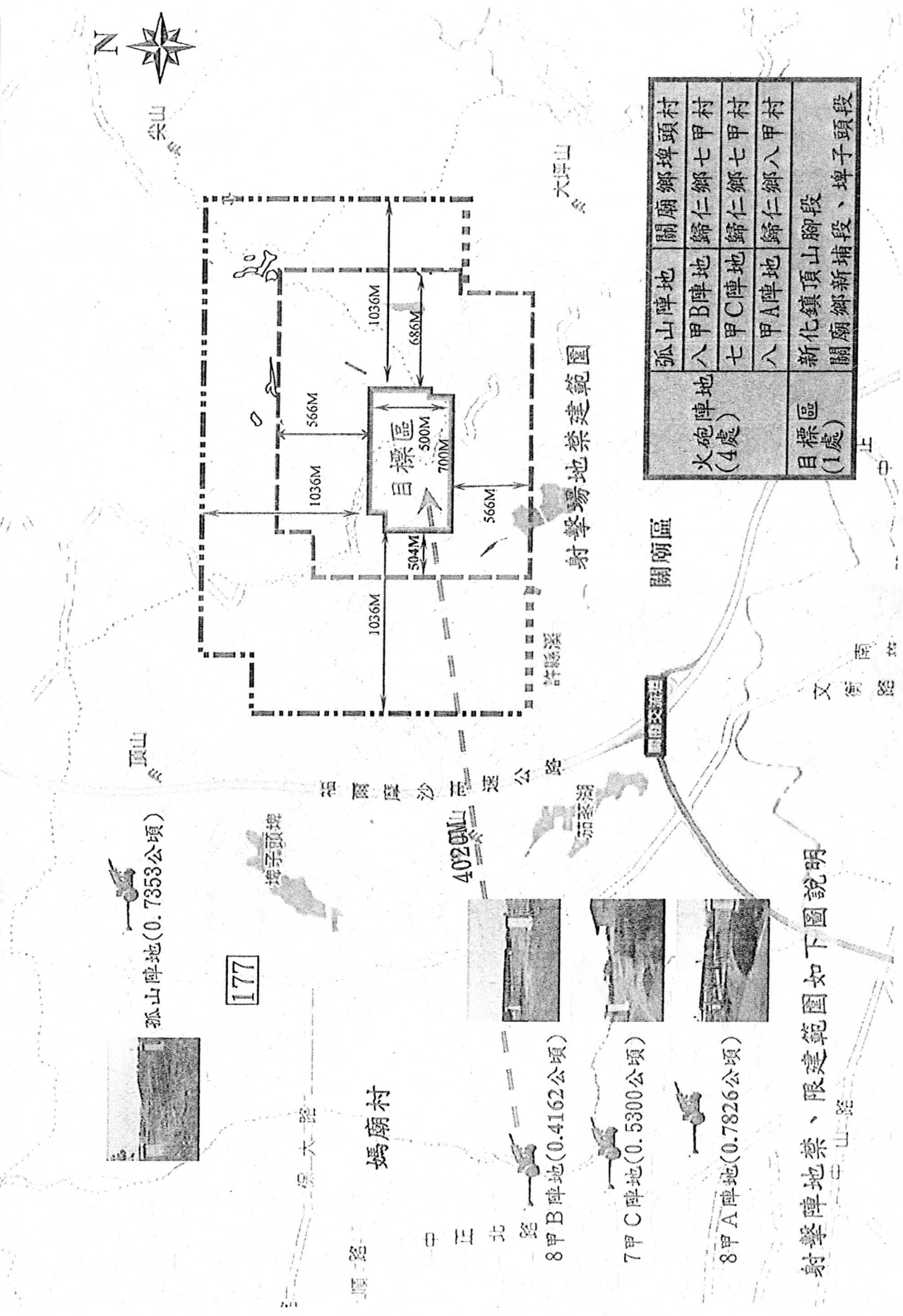
長度：3
方位角：
面積：0

高雄市大樹區溪埔里管制區



說明：
 以成品庫705庫(現已為
 廢火廠庫)及711庫兩庫
 為基準半徑500公尺之範
 圍(本禁建範圍是1.1類
 火炸禁規劃設定之)。

陸軍砲兵訓練指揮部虎山射擊訓練場位置示意圖



孤山埤地	關廟鄉埤頭村
八甲B埤地	歸仁鄉七甲村
七甲C埤地	歸仁鄉七甲村
八甲A埤地	歸仁鄉八甲村
新化鎮頂山腳段 關廟鄉新埔段、埤子頭段	
目標區 (1處)	
火炮埤地 (4處)	

孤山埤地(0.7353公頃)

177

媽廟村

8甲B埤地(0.4162公頃)

7甲C埤地(0.5300公頃)

8甲A埤地(0.7826公頃)

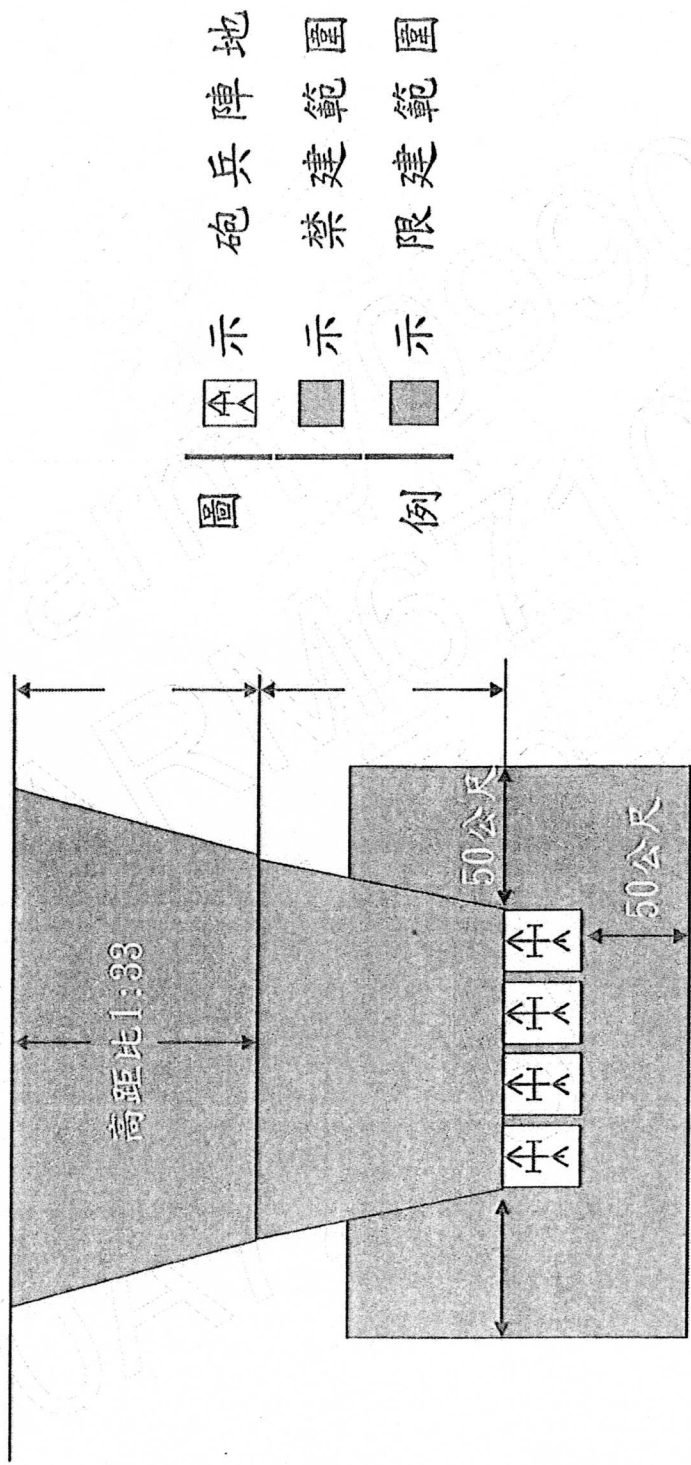
射擊埤地禁、限建範圍如下圖說明

上

南

文衡路

中山路



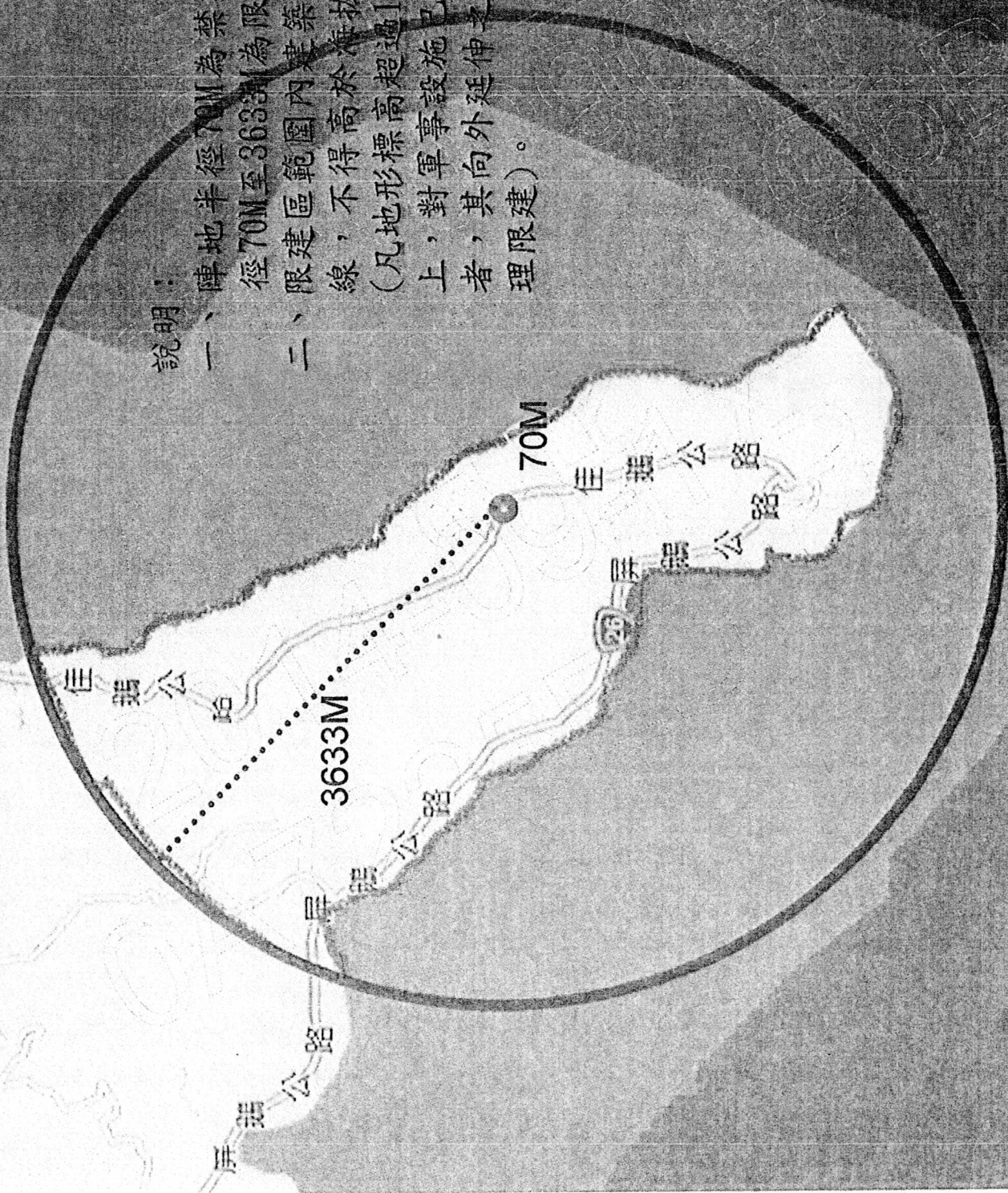
禁建範圍：陣地左右兩側各向外 22.5° ，向前100公尺扇形區內及其餘週邊向外50公尺範圍內。

限建範圍：由砲兵陣地射口前方100至200公尺範圍內，建築物絕對高度與陣地距離之高距比為1:33。

(註：以105榴砲使用最大裝藥最小射角，射程5300公尺計算。)

尖山 空軍鵝鑾鼻雷達站禁建區域管制範圍圖

- 說明：
- 一、陣地半徑70M為禁建區。
 - 二、限建區範圍內建築物及架空線，不得高於海拔125公尺以上，對軍事設施已造成阻擋者，其向外延伸之區域不辦理限建。



空軍鵝鑾鼻雷達站禁限建區域管制範圍圖

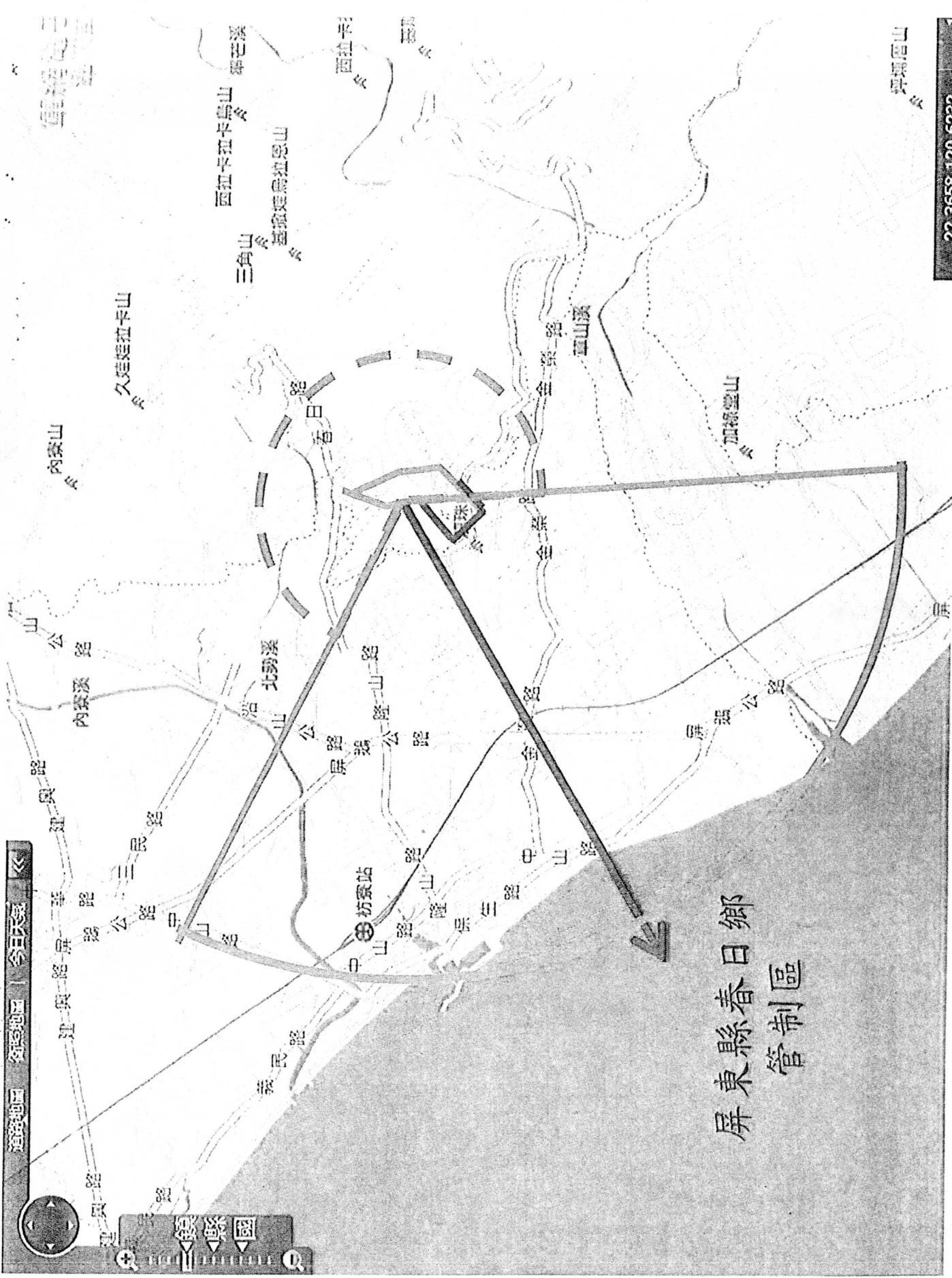
說明：

- 一、陣地半徑70M為禁建區，半徑70M至3633M為限建區。
- 二、限建區範圍內建築物及架空線，不得高於海拔125公尺（凡地形標高超過125公尺以上，對軍事設施已造成阻擋者，其向外延伸之區域不辦理限建）。

3633M

70M





屏東縣春日鄉
管制區

道路地圖 鉅圖地圖 | 今日天氣

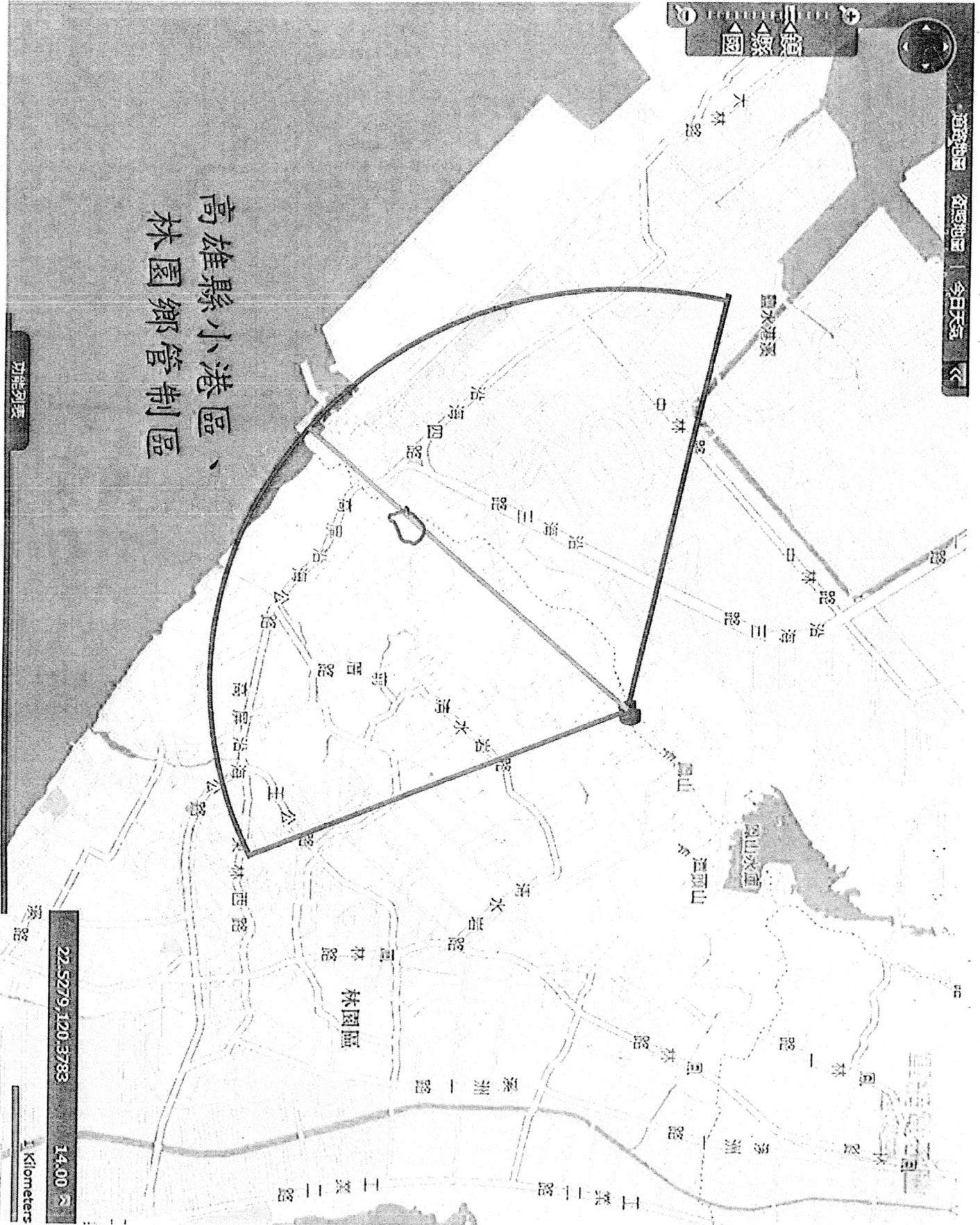
春日鄉

山園縣

22-3658-120-6232



高雄縣小港區、
林園鄉管制區



功能列表

22.5279, 120.3783

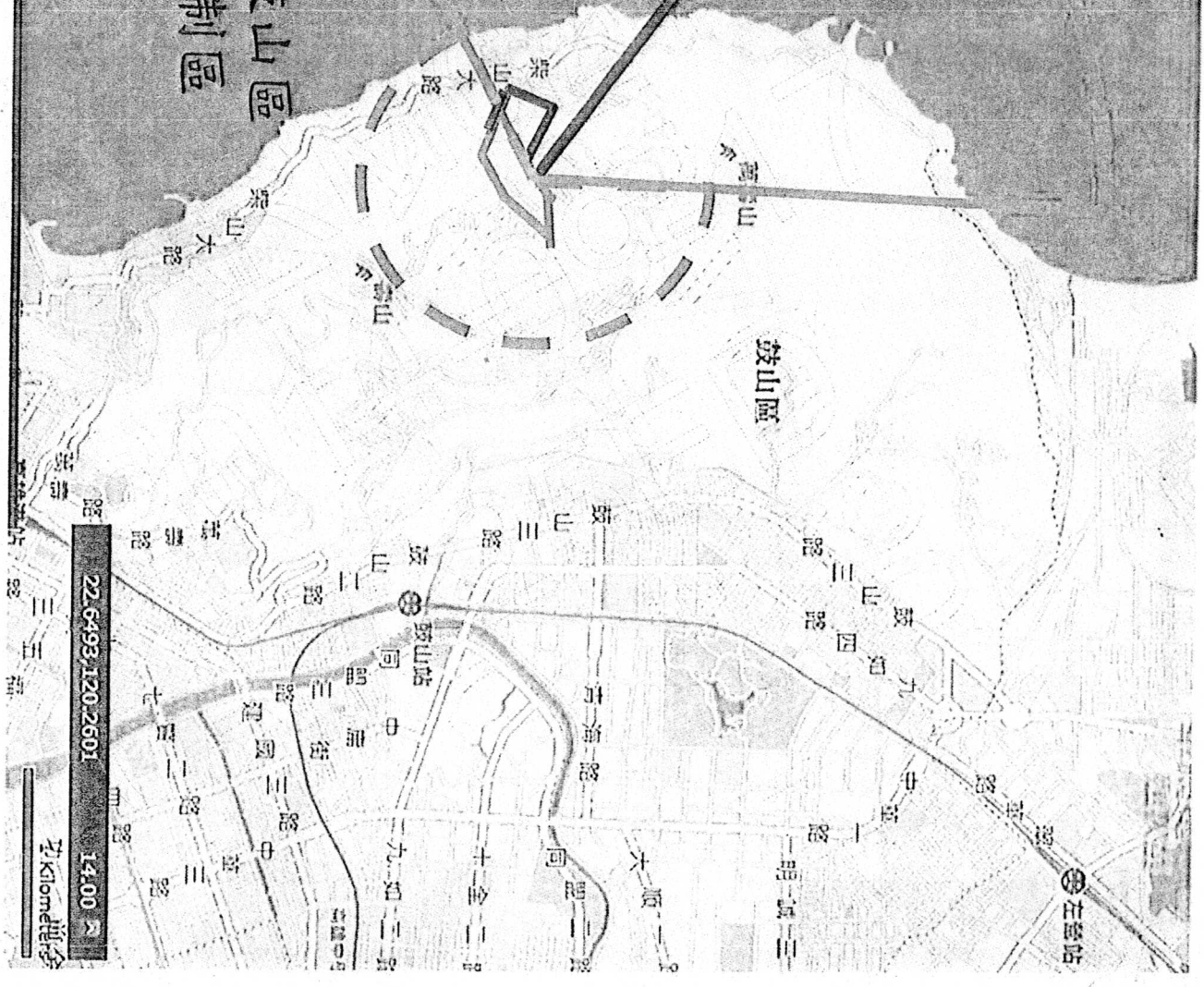
14.00

1 Kilometers

鎮 縣 國

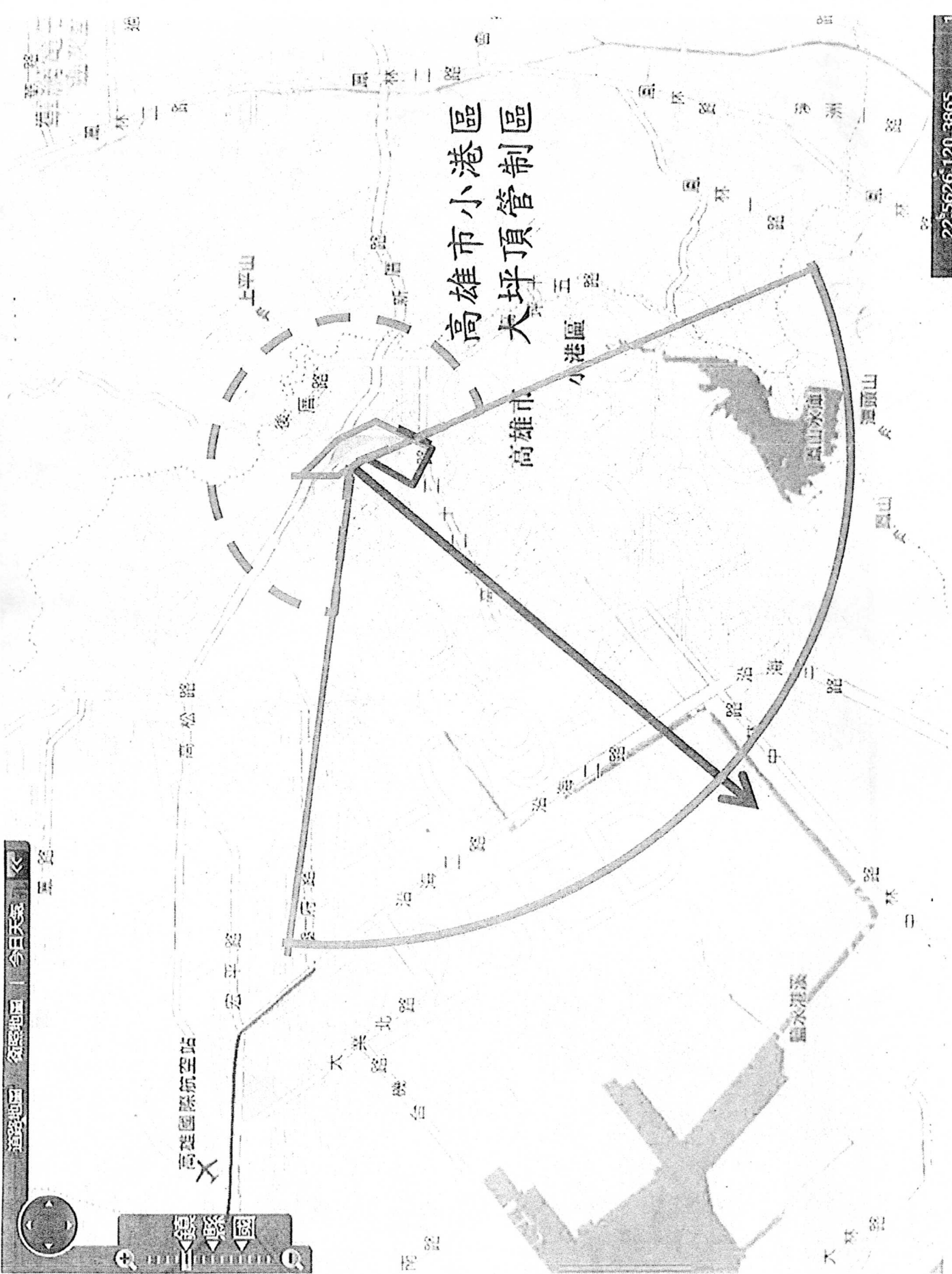
高雄市鼓山區 壽山管制區

功能列表



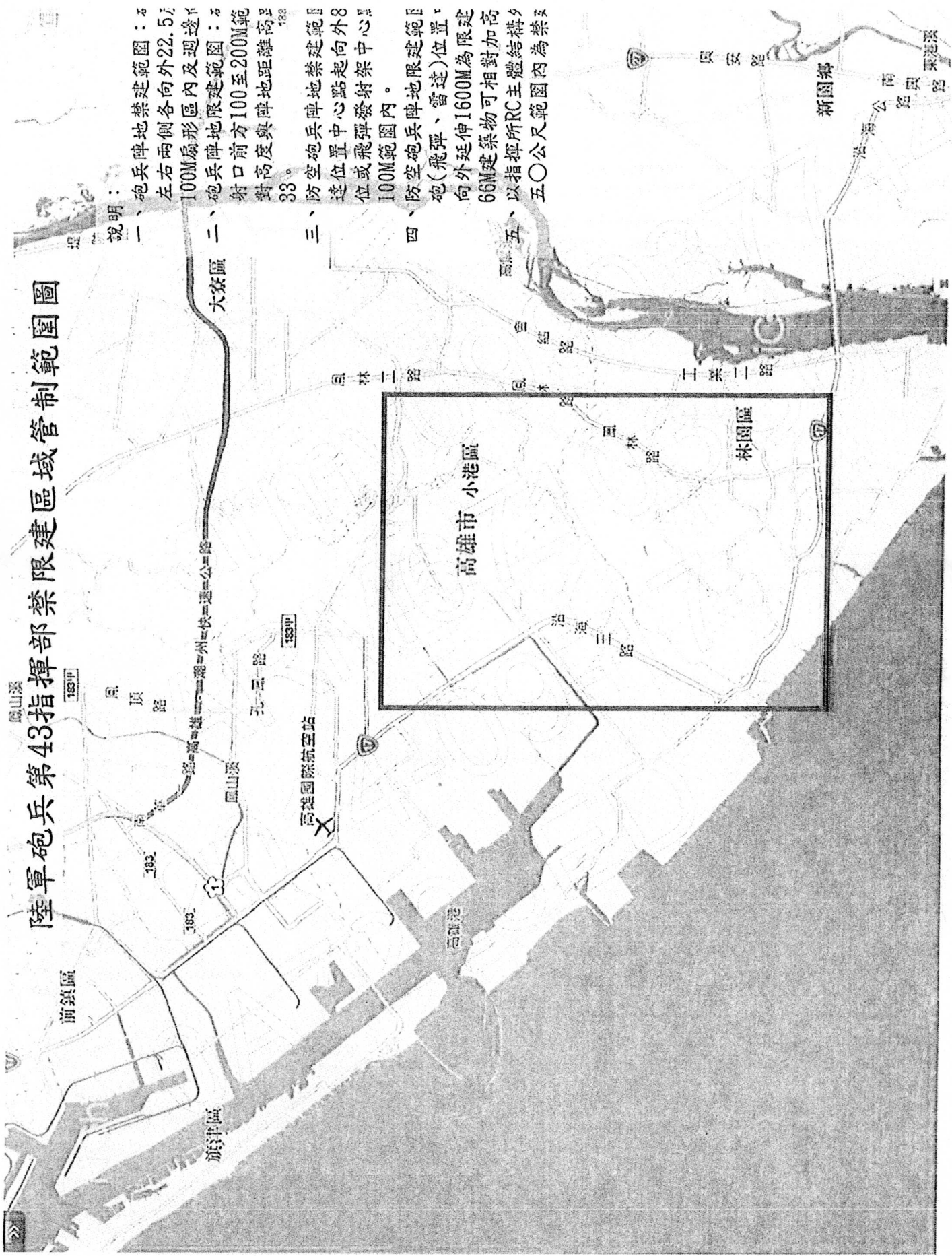
14.00 Kilometers

22° 6' 49.3" N
120° 26' 01" E



高雄小港區大坪頂管制區

陸軍砲兵第43指揮部禁限建區域管制範圍圖



說明：

- 一、砲兵陣地禁建範圍：在左右兩側各向外22.5度100M扇形區內及週邊100M砲兵陣地限建範圍：在射口前方100至200M範圍對高度與陣地距離高度33。
- 二、防空砲兵陣地禁建範圍：在位置中心點起向外8度或飛彈發射架中心點100M範圍內。
- 三、防空砲兵陣地禁建範圍：在位置中心點起向外8度或飛彈發射架中心點100M範圍內。
- 四、防空砲兵陣地禁建範圍：在(飛彈、雷達)位置向外延伸1600M為限建66M建築物可相對加高5、以指揮所RC主體結構外五〇公尺範圍內為禁建

大寮區

高雄市 小港區

林園區

新園鄉

永安路

沿海公路

南興路

東港路

鳳林一路

鳳林二路

鳳林三路

鳳林四路

鳳林五路

鳳林六路

鳳林七路

鳳林八路

鳳林九路

鳳林十路

鳳林十一路

鳳林十二路

鳳林十三路

鳳林十四路

鳳林十五路

鳳林十六路

鳳林十七路

鳳林十八路

鳳林十九路

鳳林二十路

鳳林二十一路

鳳林二十二路

鳳林二十三路

鳳林二十四路

鳳林二十五路

前鎮區

旗津區

高雄港

高雄國際航空站

鳳山溪

鳳山溪

鳳山溪

鳳山溪

鳳山溪

鳳山溪

鳳山溪

鳳林一路

鳳林二路

鳳林三路

鳳林四路

鳳林五路

鳳林六路

鳳林七路

鳳林八路

鳳林九路

鳳林十路

鳳林十一路

鳳林十二路

鳳林十三路

鳳林十四路

鳳林十五路

鳳林十六路

鳳林十七路

鳳林十八路

鳳林十九路

鳳林二十路

鳳林二十一路

鳳林二十二路

鳳林二十三路

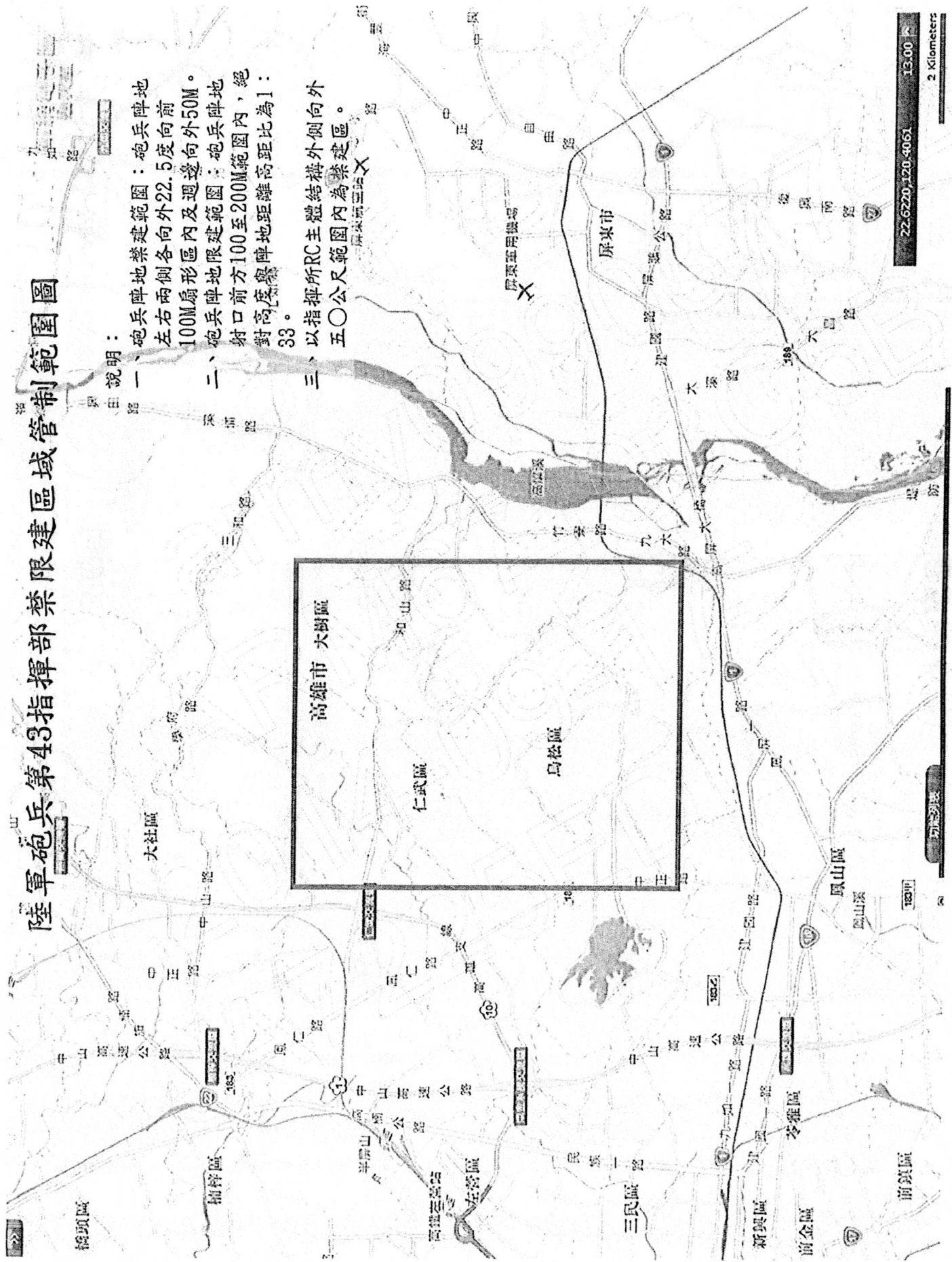
鳳林二十四路

鳳林二十五路

陸軍砲兵第43指揮部禁建區域管制範圍圖

說明：

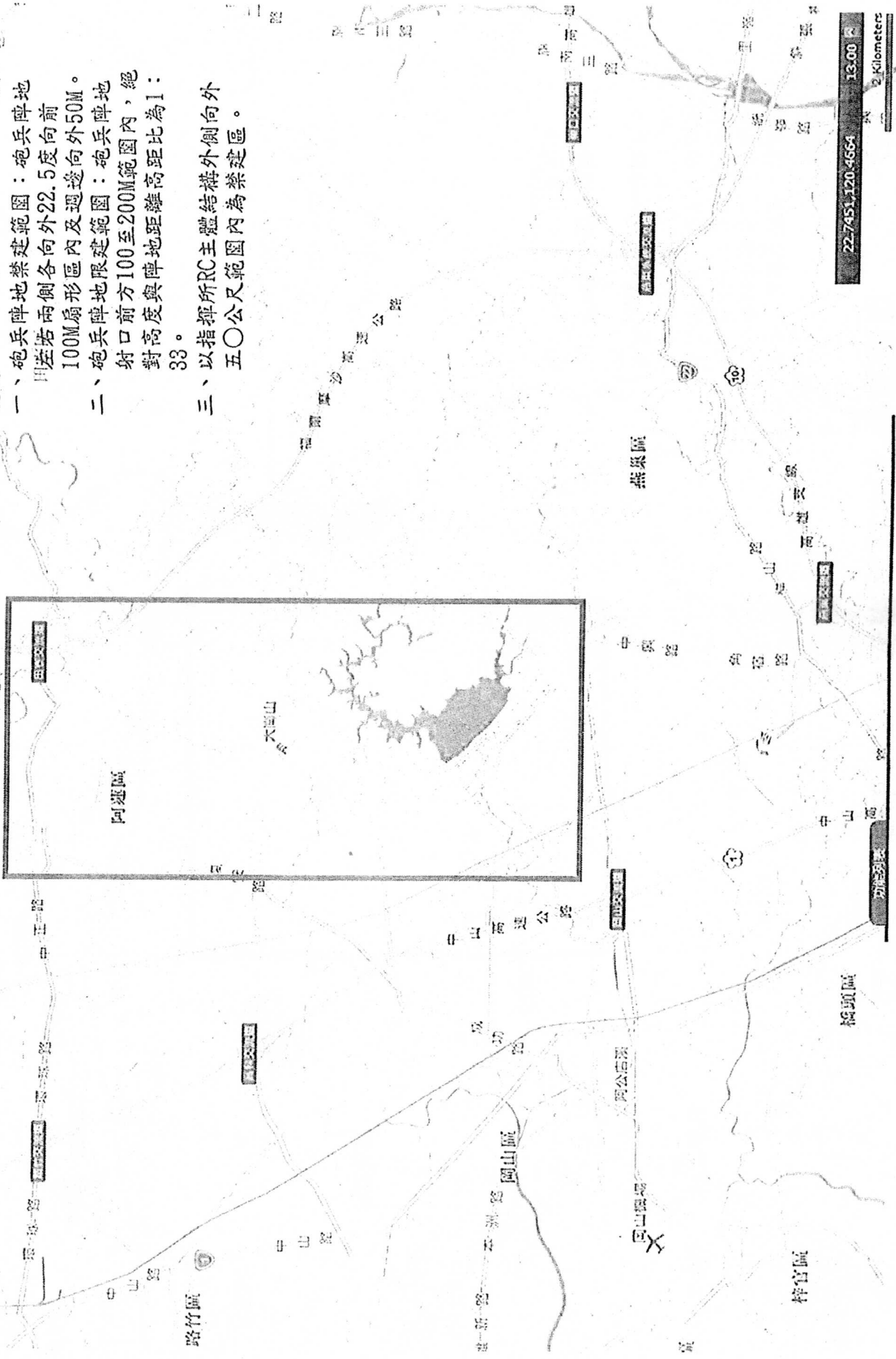
- 一、砲兵陣地禁建範圍：砲兵陣地左右兩側各向外22.5度向前100M扇形區內及週邊向外50M。
- 二、砲兵陣地限建範圍：砲兵陣地射口前方100至200M範圍內，絕對高度舉砲地距離高距比為1:33。
- 三、以指揮所RC主體結構外側向外五〇公尺範圍內為禁建區。



22.6220, 120.4061 13.00
2 Kilometers

陸軍砲兵第43指揮部禁建區域管制範圍圖

- 說明：二二二
- 一、砲兵陣地禁建範圍：砲兵陣地
甲、差若兩側各向外22.5度向前
100M扇形區內及週邊向外50M。
 - 二、砲兵陣地限建範圍：砲兵陣地
射口前方100至200M範圍內，絕
對高度與陣地距離高距比為1：
33。
 - 三、以指揮所RC主體結構外側向外
五〇公尺範圍內為禁建區。



禁(限)建管制區聯絡表

管制區名稱	承辦人	連絡電話	分機	郵政信箱
臺南市西港區介園軍事設施管制區	蔡宇涵	02-26011181	229131	台北郵政90023附150號信箱
屏東縣車城鄉恆園軍事設施管制區				
歸仁機場	陳盈仲	06-2396453	933872	台南歸仁郵政90791號信箱
虎山管制區	謝鎮圮	06-2313101	934121	台南永康郵政90681號信箱
將軍山訓練場	丘志傑	06-6817305	543231	台南白河郵政90696號信箱
海軍鵝鑾鼻雷達站	馬志偉	02-28058844	684182	淡水郵政90162號信箱
壽山要塞管制區	楊志龍	07-5815179	783309	左營郵政第90199號信箱
左營軍港要塞管制區				
保力山岸轟靶場				
台南機場	林天生	06-2684815	974307	台南郵政90295號信箱
麻豆戰備道軍事管制區				
岡山機場	邵炳榮	07-6254141	977141	岡山郵政90277號信箱
仁德戰備道				
屏北機場	邱亨上	08-7656111	773309	屏東郵政90325號信箱
屏南機場				
佳冬戰備跑道 玉泉村炸射靶場管制區(佳冬)				
臺南市佳里區西港管制區	任盈瑜	07-6254141	976532	高雄岡山90609號信箱
高雄市阿蓮管制區				
高雄市鼓山區壽山管制區				
高雄市大坪頂管制區				
高雄市小港管制區				
高雄市林園管制區				
屏東縣春日鄉管制區				
屏東縣獅子鄉管制區				
二〇五廠光復營區	謝正龍	07-3346141	757207	高雄郵政第90585號信箱
左營海軍機場	陳韋志	07-5813141	781082	左營郵政第90221號信箱
空軍鵝鑾鼻雷達站	陳則佑	02-27673111	277553	台北郵政第90254號信箱
大漢山雷達站				
琉球雄風飛彈陣地	夏承禕	02-2533181	681267-5	新北市三芝郵政90161號信箱
大崗山要塞管制區	石元傑	07-6332370	734141	高雄阿蓮郵政90991號信箱
田寮防砲陣地	林煒傑	07-6512526	743332	高雄九曲堂第90773號信箱
三和里砲陣地				
大樹、仁美砲陣地				
春日山砲陣地				
東山彈藥庫	李燕翎	07-6693491	732926	高雄旗山郵政90764號信箱

岡 山 機 場 管 制 區 調 查 表

管制區域	地 段	限 制 因 素
岡山區	白雲段、協榮段、後協段、關工段、石磧潭段、前鋒段、新本湖段、港口崙段	其範圍均在本校進場面 3000 公尺內及圓錐面內，故須送本校審件。
彌陀區	彌港段、仁壽段、山頂段	其範圍均在本校進場面內，故須送本校審件。
梓官區	梓官段、梓官段、梓中段、梓和段、梓平段、公館段、中崙段	其範圍均在本校進場面 3000 公尺內部份，故須送本校審件。
永安區	竹仔港段	其範圍均在本校進場面 3000 公尺內部份，故須送本校審件。
岡山區	岡山段、街尾崙段、台上段、後紅段、大寮段、坵子段、五甲尾段、灣子內段、程香段、大勇段、大紅段、大公段、大全段、大仁段、大智段、文化段、大智段協和小段、協榮段、介壽段、陽明段、劉厝段、成功段、竹園段、富貴段、華岡段、華興段、嘉興段、為隨段、下竹園段、鹽埔段、台安段、灣裡段、灣裡西段、忠誠段、福潭段、嘉旺段、岡科段、大德段、中山段、前鋒子段	其範圍均在本校水平面及圓錐面內，經審查後在不影響本校飛航安全情況下，核予建築物 25 公尺以下免送本校審件。
彌陀區	漯底段、安港段、港口段、靖和段、四村段、鹽港段、南庄段	其範圍均在本校水平面及圓錐面內，經審查後在不影響本校飛航安全情況下，核予建築物 25 公尺以下免送本校審件。
梓官區	梓官段、大舍甲段、茄荖坑段、赤崁段、頂蚵子寮段、新甲段、新興段、赤崁新段、赤東段、赤慈段、蚵寮段	其範圍均在本校進場面 3000 公尺外，經審查後在不影響本校飛航安全情況下，核予建築物 25 公尺以下免送本校審件。
永安區	烏樹林段、舊港口段、永科段、維新段、文興段	其範圍均在本校水平面及圓錐面內，經審查後在不影響本校飛航安全情況下，核予建築物 25 公尺以下免送本校審件。
湖內區	大湖段、海埔段、圍子內段、明宗段、中山段、東方段、福安段、武功段、清水段、慈濟段、自強段、玉湖段、普濟段、寧靖段、工專段、長壽段、民生段、正義段、天福段、劉家段、海山段、湖內段、碧湖段	其範圍均在本校進場面 3000 公尺外，經審查後在不影響本校飛航安全情況下，核予建築物 25 公尺以下免送本校審件。
茄荖區	頂茄荖段、崎漏段、白雲段、福東段、福西段、白砂段、賜福段、保荖段、嘉荖段、雙荖段、成功段、正順段、興達段	其範圍均在本校進場面 3000 公尺外，經審查後在不影響本校飛航安全情況下，核予建築物 25 公尺以下免送本校審件。

鼓山區	<p>鼓南段一小段、鼓南段二小段、鼓南段三小段、鼓南段四小段、壽山段、龍水段、龍水段一小段、內惟段一小段、內惟段二小段、內惟段三小段、內惟段四小段、內惟段五小段、內惟段六小段、內惟段七小段、內惟段八小段、內惟段九小段、內惟段十小段、鼓中段一小段、鼓中段二小段、鼓中段三小段、鼓中段四小段、鼓中段五小段、龍華段一小段、龍華段二小段、龍華段三小段、龍華段四小段、龍華段五小段、龍華段六小段、龍華段七小段、龍華段八小段、龍華段九小段、前鋒段、前鋒段一小段、青海段、龍北段、龍中段、龍南段、龍東段</p>	<p>其範圍均在本校進場面 3000 公尺外，經審查後在不影響本校飛航安全情況下，核予建築物 25 公尺以下免送本校審件。</p>
路竹區	<p>營後段、一甲段、新園段、下坑段、路竹段、大社段、鴨母寮段、三爺埤段、北嶺墘段、後鄉段、竹滬段、文北段、文南段、竹西段、竹南段、新興段、社東段、復興段、社中段、大同段、智仁段、竹東段、中興段、忠孝段、聖母段、華山段、中華段、北嶺段、三爺段、金平段、大仁段、竹園段、華正段、新達段、路科段、立德段、東安段、環球段、福善段</p>	<p>其範圍均在本校進場面 3000 公尺外，經審查後在不影響本校飛航安全情況下，核予建築物 25 公尺以下免送本校審件。</p>
橋頭區	<p>林子頭段、橋子頭段、仕隆段、九甲園段、頂鹽田段、白樹子段、仕豐段、仕興段、橋南段、橋北段、筆秀段、德松段、建樹段、興樹段、仕和段、橋中段、樹德段、後壁田段、竿林段、樹林段、三仙段、鹽塢段、甲園段、五里林段、新莊段</p>	<p>其範圍均在本校園錐面內，經審查後在不影響本校飛航安全情況下，核予建築物 25 公尺以下免送本校審件。</p>
燕巢區	<p>瓊安段、瓊西段、安西段、觀水段</p>	<p>其範圍均在本校園錐面內，經審查後在不影響本校飛航安全情況下，核予建築物 25 公尺以下免送本校審件。</p>