

正本

發文方式：郵寄

檔號：  
保存年限：

收文 歸檔	103	3月10	號
	第	115	號
	年		日
		府	號

# 臺南市政府工務局 函

地址：73001臺南市新營區民治路36號  
 承辦人：呂岡沛  
 電話：06-6322231-6727  
 傳真：06-6330995  
 電子信箱：steelcup@mail.tainan.gov.tw

自領

受文者：社團法人台南縣建築師公會

發文日期：中華民國103年3月5日  
 發文字號：南市工管二字第1030192855號  
 速別：普通件  
 密等及解密條件或保密期限：  
 附件：

主旨：有關急水溪水系支流白水溪右岸溪洲提防、左岸木屐寮堤防河段河川區域一案，函轉本府水利局103年2月26日府水行字第1030155060號函，請貴公會轉知各會員知悉，公告劃入河川區域內之公私有土地請依相關規定辦理，請查照。

說明：依本府水利局103年2月26日府水行字第1030155060號函辦理。

正本：台南縣不動產開發商業同業公會、社團法人台南縣建築師公會、台灣區綜合營造工程工業同業公會台南市二處辦事處、台南市不動產開發商業同業公會、社團法人台南市建築師公會、台灣區綜合營造工程工業同業公會台南市一處辦事處  
 副本：臺南市政府工務局建築管理科二股

## 局長 吳宗榮

本案依分層負責規定授權主管股長決行

理事長	財務理事	會務理事	主任委員	秘書
				秘書 103.3.10 翁嘉慧

擬：1. 敬會法規委員徐敏斯建築師  
 2. PO上本會網站 若已向呂技士索取相關資料  
 光碟

正本

發文方式：紙本遞送

檔 號：

保存年限：

## 臺南市政府 函

70801

臺南市安平區永華路2段6號

地址：73001臺南市新營區民治路36號

承辦人：陳學弘

電話：06-6331455

傳真：06-6359592

電子信箱：watb29@mail.tainan.gov.tw

受文者：臺南市政府工務局

發文日期：中華民國103年2月26日

發文字號：府水行字第1030155060號

速別：普通件

密等及解密條件或保密期限：

附件：

主旨：有關急水溪水系支流白水溪右岸溪洲堤防（0K+000-0K+850）、左岸木屐寮堤防（0K+000-0K+670）河段河川區域，業經經濟部核定公告變更，檢送公告文及相關文件，請貴單位揭示並公開閱覽，詳如說明，請查照。

說明：

- 一、依據經濟部103年1月17日經授水字第10320200441號函辦理。
- 二、檢送急水溪水系支流白水溪右岸溪洲堤防、左岸木屐寮堤防河段河川區域公告文2份，說明書、紙圖、異動清冊、電子檔各乙份予臺南市政府地政局、臺南市政府都市發展局，另檢送公告文及電子檔各乙份予臺南市政府工務局知悉，請依河川管理辦法第7條規定配合辦理。
- 三、檢送急水溪水系支流白水溪右岸溪洲堤防、左岸木屐寮堤防河段河川區域公告文2份，測量原圖、電子檔各乙份，請白河地政事務所揭示並公開閱覽。
- 四、檢送急水溪水系支流白水溪右岸溪洲堤防、左岸木屐寮堤防河段河川區域公告文2份，請白河區公所協助張貼公告。
- 五、請臺南市政府地政局、臺南市政府都市發展局及白河地政事務所至臺南市政府水利局（水利行政科）領取相關河川圖籍以辦理公開閱覽。

工務局 103/03/03



正本：臺南市政府工務局、臺南市政府地政局、臺南市政府都市發展局、臺南市白河區公所、臺南市白河地政事務所  
副本：臺南市政府水利局(水利行政科)

市長賴清德

本案依分層負責規定授權主管局長決行

來文

## 經濟部 函

機關地址：台中市黎明路2段501號  
聯絡人：徐家強  
聯絡電話：04-22290161  
電子信箱：a690030@msl.wra.gov.tw  
傳 真：04-22290535

70801

臺南市安平區永華路2段6號  
受文者：臺南市政府

發文日期：中華民國103年01月17日  
發文字號：經授水字第10320200441號  
速別：普通件  
密等及解密條件或保密期限：  
附件：如文

主旨：急水溪水系支流白水溪右岸溪洲堤防(OK+000-OK+850)、左岸木屐寮堤防(OK+000-OK+670)河段河川區域，業經本部核定公告變更，檢送公告文及相關圖籍，請轉交有關區公所揭示並公開閱覽後，其河川圖籍存置貴府供民眾申請閱覽，請查照。

說明：

- 一、依據河川管理辦法第7條第1項及第3項規定辦理。
- 二、公告劃入河川區域內之公私有土地請依相關規定劃定為河川區，以避免誤發建築、使用執照或工廠登記證情事發生。並對鄰近河川申請建造房屋工廠之案件均加會水利單位查對是否位於水利法規範圍內；前經劃入河川區域並於本次劃出之公私有土地解除河川區域管制，請辦理變更為適當分區。
- 三、檢送公告局部變更急水溪水系支流白水溪右岸溪洲堤防(OK+000-OK+850)、左岸木屐寮堤防(OK+000-OK+670)河段，其河川圖籍為第128、129、131、132號計4張，河川圖籍膠片1份，河川圖籍紙圖、土地異動清冊各3份(貴府水利單位、地政單位及都市計畫單位各1份)及電子檔1份。
- 四、請將測量原圖紙圖及河川圖籍紙圖各1份轉送轄管地政事務所。



- 五、河川圖籍應指派專人管理，並列為業務移交接管項目，圖籍地籍資料應以地政單位資料為準。
- 六、副本抄送：財政部國有財產署（含河川圖籍紙圖、土地異動清冊及電子檔各1份）、內政部中部辦公室（地政業務，免附附件）、內政部營建署城鄉發展分署（含河川圖籍紙圖及電子檔各1份）、本部水利署（含河川圖籍膠片2份，河川圖籍紙圖、土地異動清冊、電子檔及公告文各1份）、本部水利署水利規劃試驗所（含河川圖籍紙圖、河川圖籍膠片及電子檔各1份）、本部水利署第五河川局（含河川圖籍紙圖3份，河川圖籍膠片、測量原圖膠片、土地異動清冊、電子檔及公告文各1份）。
- 七、前列附件請正副本受文單位派員逕洽本部水利署（河川勘測隊，地址：台中市西區樂群街37號）領取。

正本：臺南市政府（公告文20份、隨文寄送）


副本：財政部國有財產署、內政部中部辦公室（地政業務、免附附件）、內政部營建署城鄉發展分署、本部水利署（公告文1份、隨文寄送）、水利署水利規劃試驗所、水利署第五河川局（公告文1份、隨文寄送）

部長 張家祝



## 經濟部 公告

發文日期：中華民國103年1月17日  
發文字號：經授水字第10320200440號  
附件：



主旨：公告局部變更急水溪水系支流白水溪右岸溪洲堤防(OK+000-OK+850)、左岸木屐寮堤防(OK+000-OK+670)河段河川區域。

依據：河川管理辦法第7條第1項。

公告事項：

- 一、公告局部變更急水溪水系支流白水溪右岸溪洲堤防(OK+000-OK+850)、左岸木屐寮堤防(OK+000-OK+670)河段，第128、129、131、132號計4張，原公告同號河川圖籍均作廢。
- 二、本公告圖籍存置臺南市政府及本部水利署第五河川局備閱。
- 三、公告劃入河川區域內之公私有土地，應依水利法及河川管理辦法相關規定限制使用；前經劃入河川區域並於本次劃出之公私有土地解除河川區域管制。

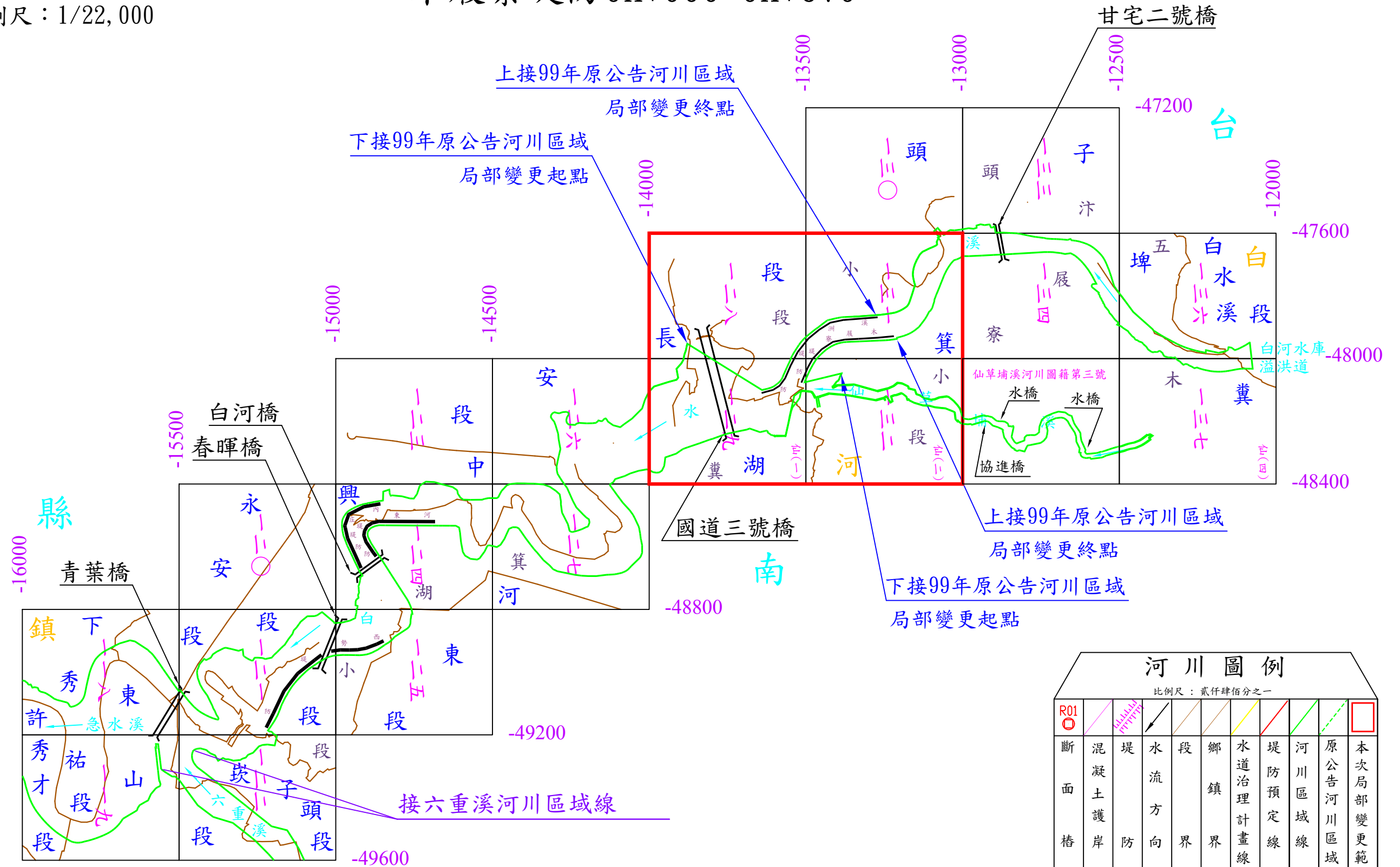
部長 張家祝



# 急水溪水系支流白水溪局部變更河川圖籍接續一覽圖

溪洲堤防0k+000~0k+850  
木屐寮堤防0k+000~0k+670

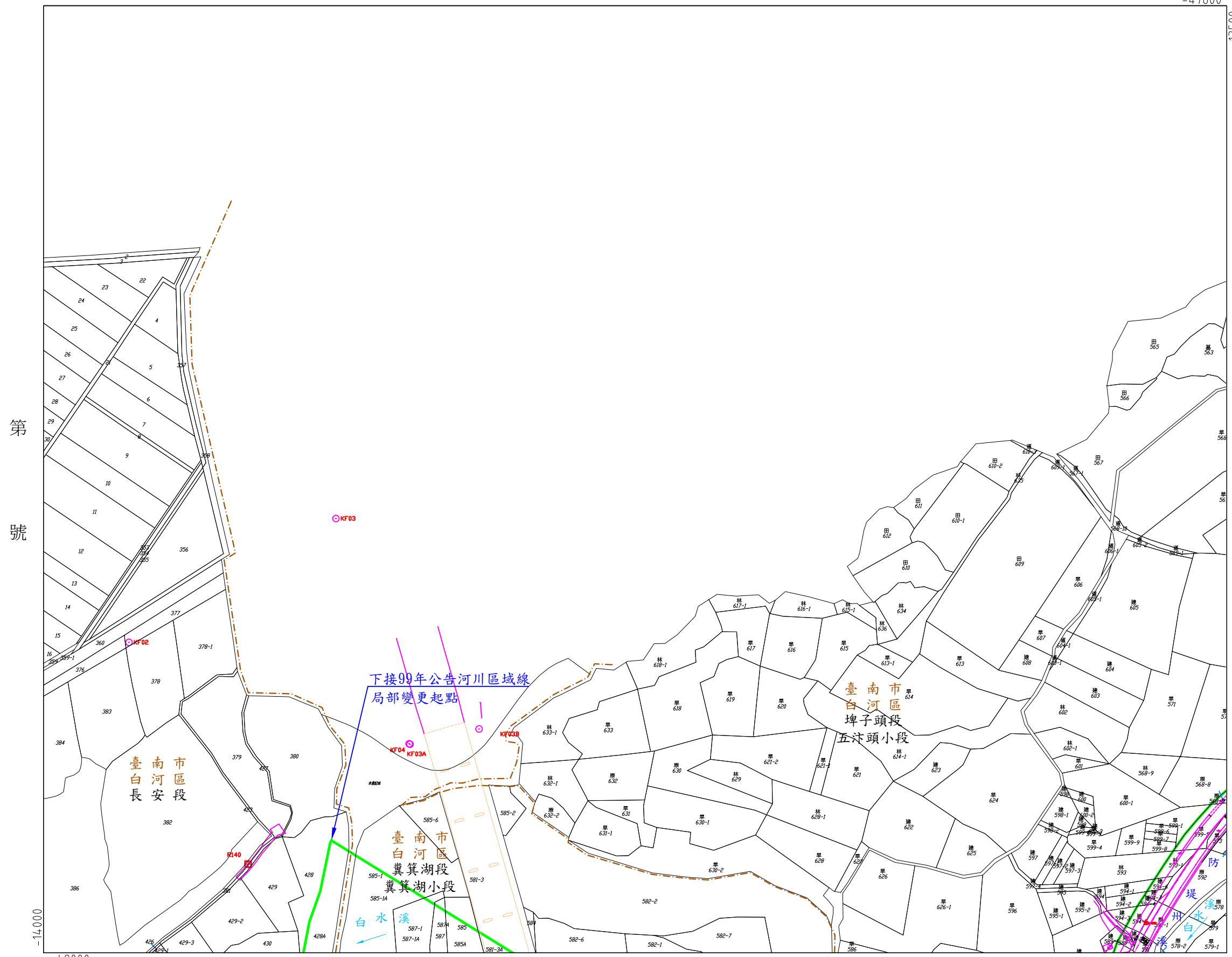
比例尺：1/22,000



急水溪河川圖籍第一二八號  
(白水溪)

第一三一號

臺南市 白河區 糞箕湖段 五汙頭小段第 111 號



第 號

-14000

-48000

比例尺 : 1:2400

第一二九號

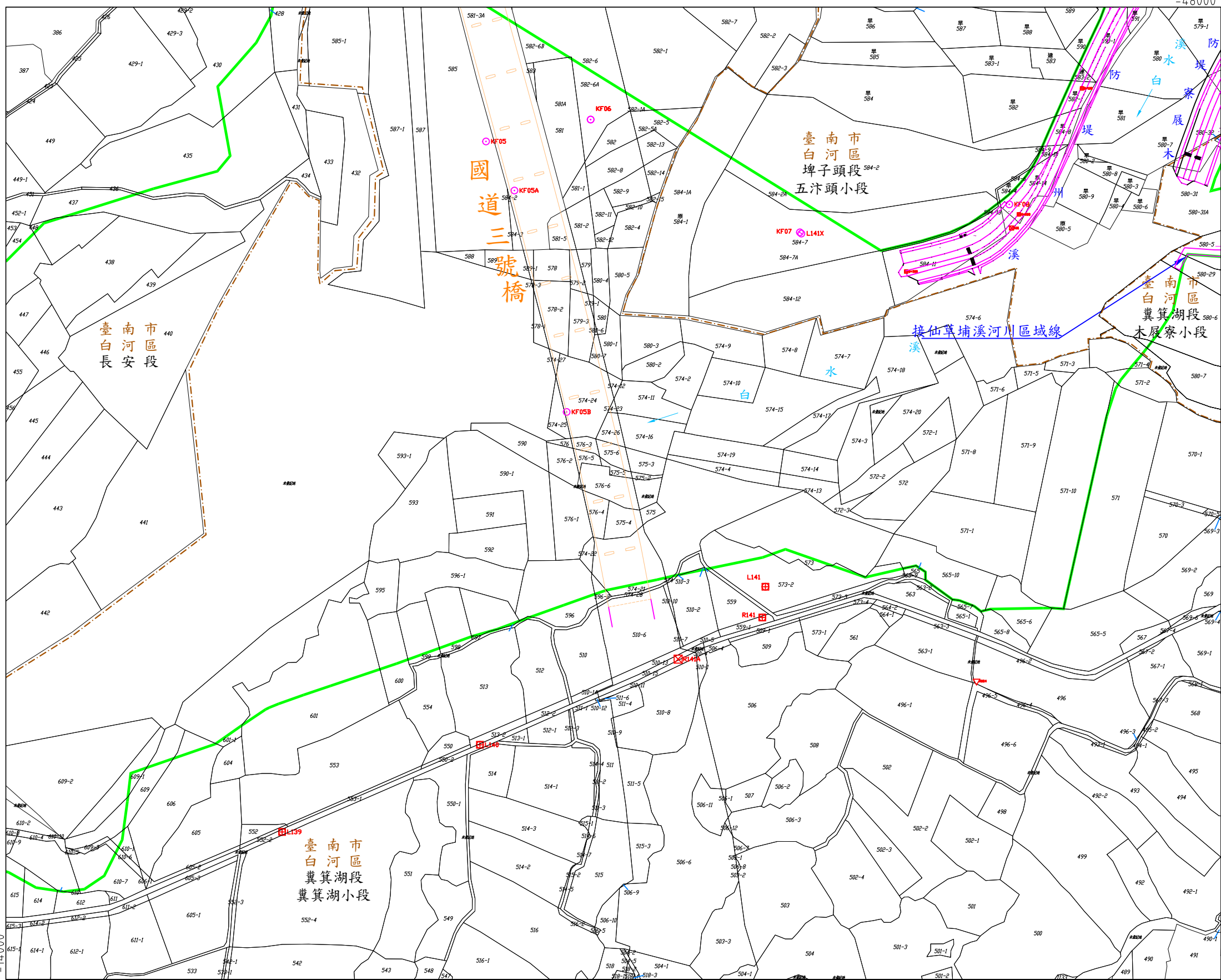
年 月 日核定公告  
公告文號 :

-47600

-13500

號





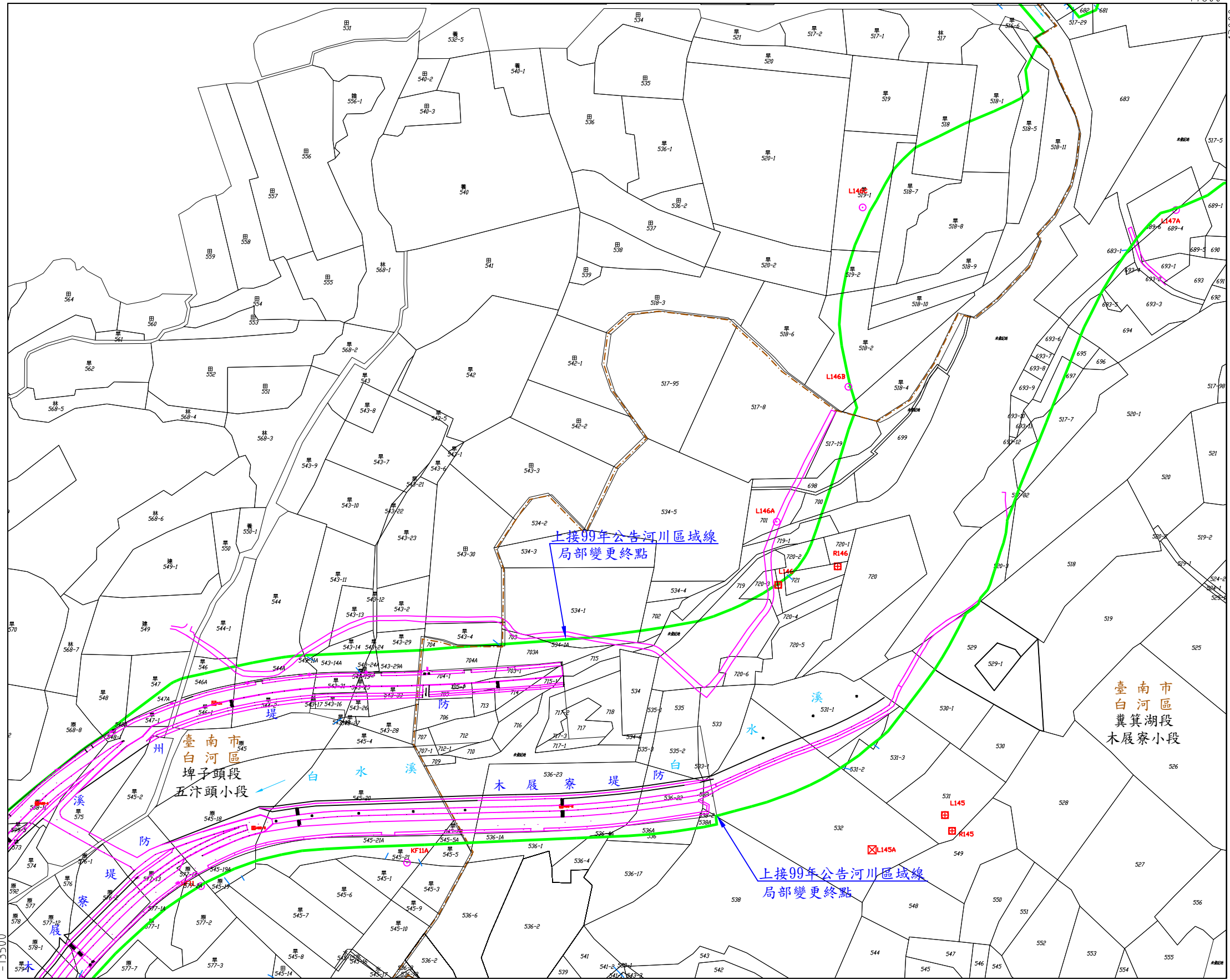
急水溪河川圖籍第一二九號  
 (白水溪)(仙草埔溪第一號) 第一二二號

臺南市 白河區  
 埤子頭段  
 箕箕湖  
 五汴頭  
 木屐寮  
 小段第 23  
 334 號

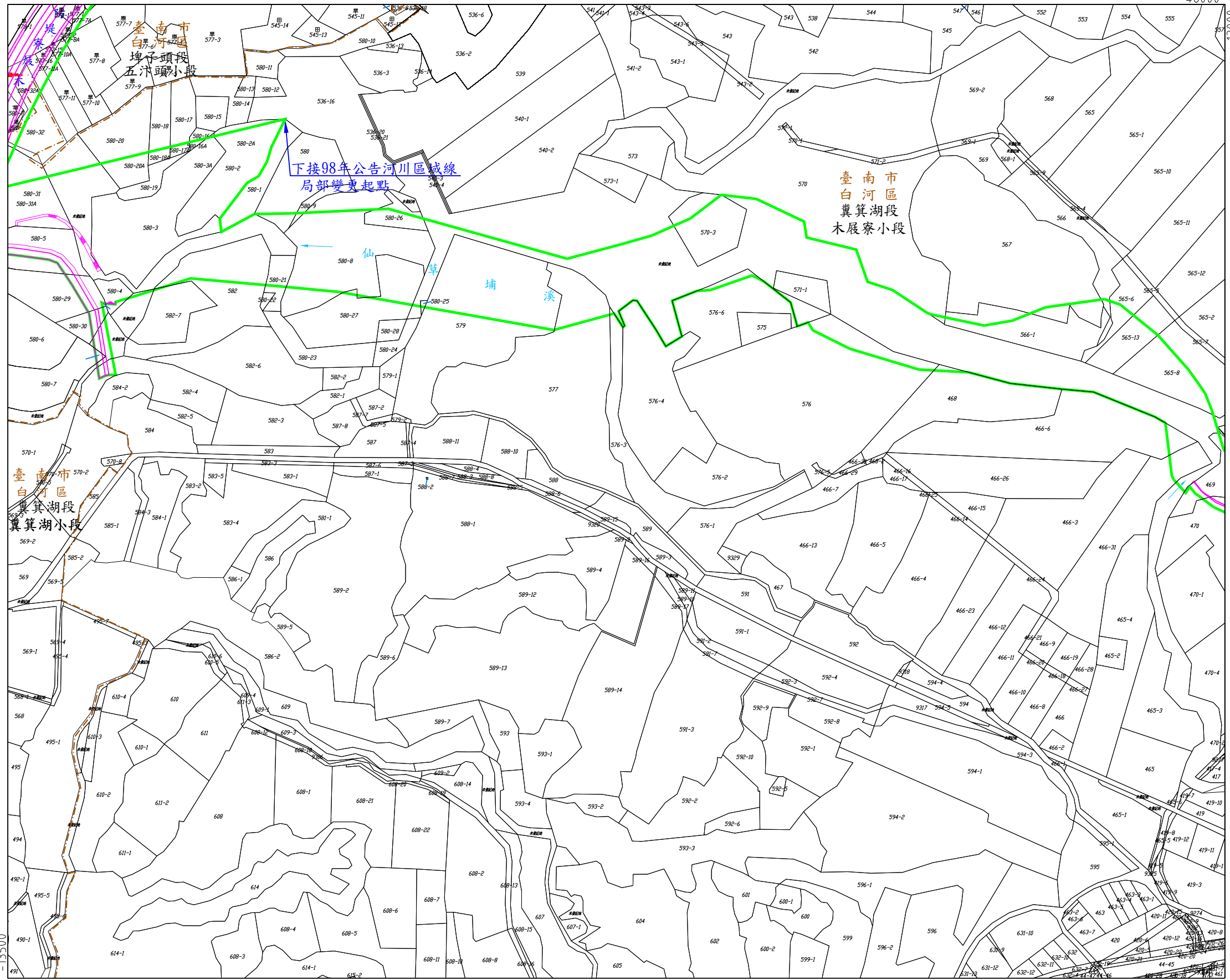
第一二八號

比例尺：1:2400

第 號 年 月 日核定公告  
 公告文號：



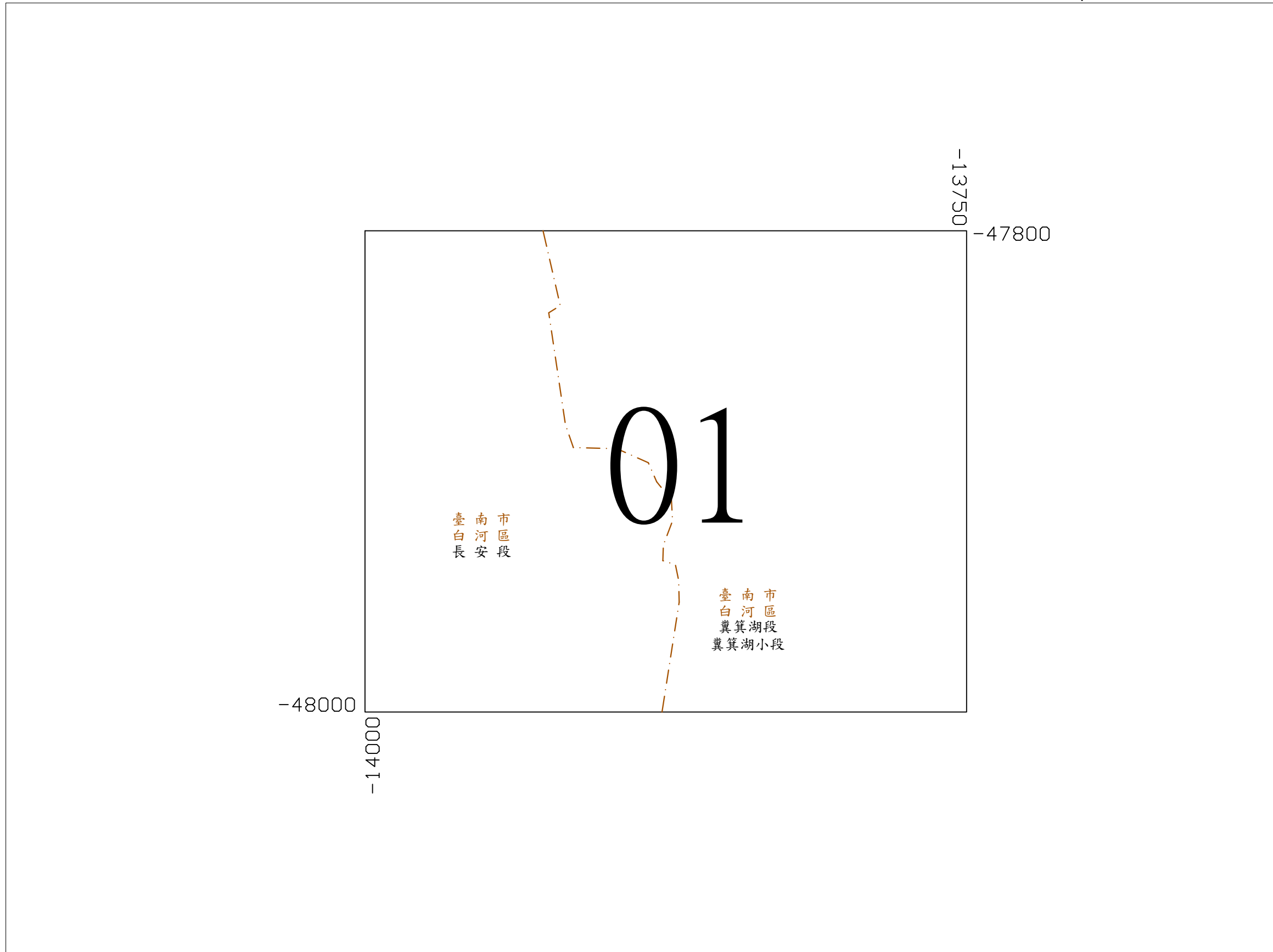
比例尺：1:2400



比例尺 : 1:2400

# 白河區長安段接續一覽圖

比例尺：1/2400



第 號

-47800

-13750

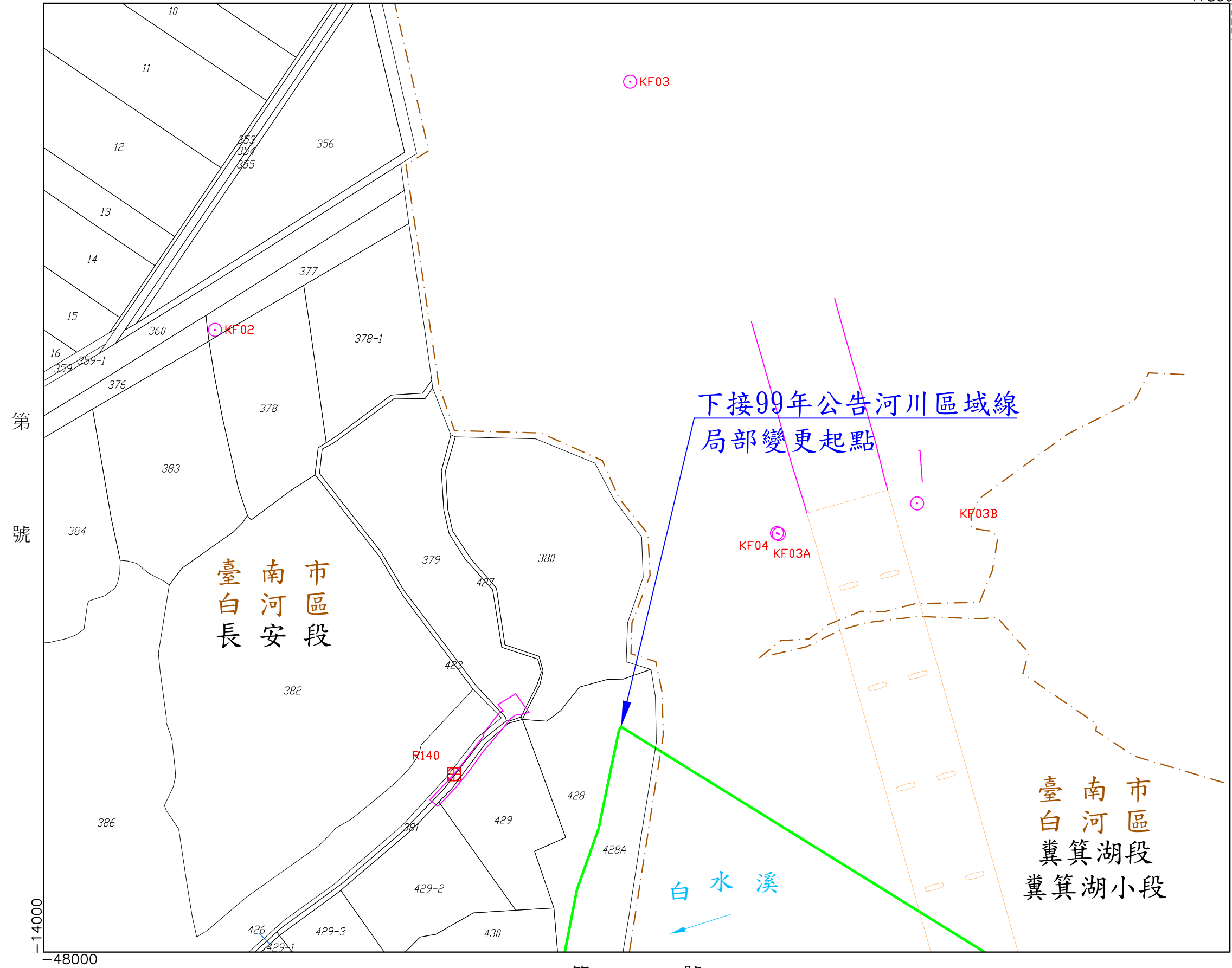
臺南市 白河區 長安段 小段  
河川圖籍第一二八號

計 第 1 幅第 1 號

測量日期 年 月 日  
測量員：

?????.jpg

?????.jpg



第 號

-14000  
-48000

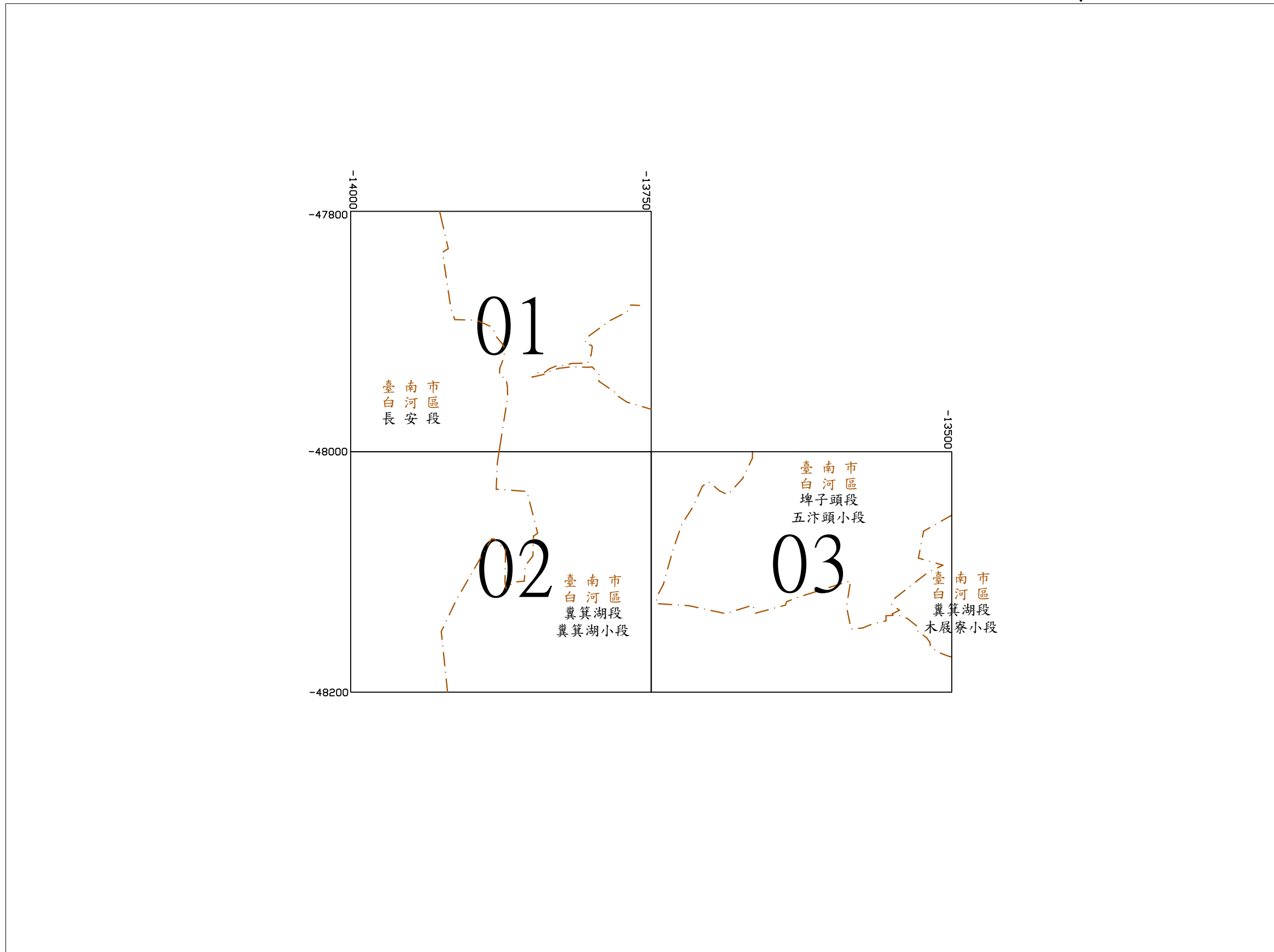
比例尺 : 1/1200

第 號

年 月 日核定公告

# 白河區糞箕湖段糞箕湖小段接續一覽圖

比例尺：1/4800

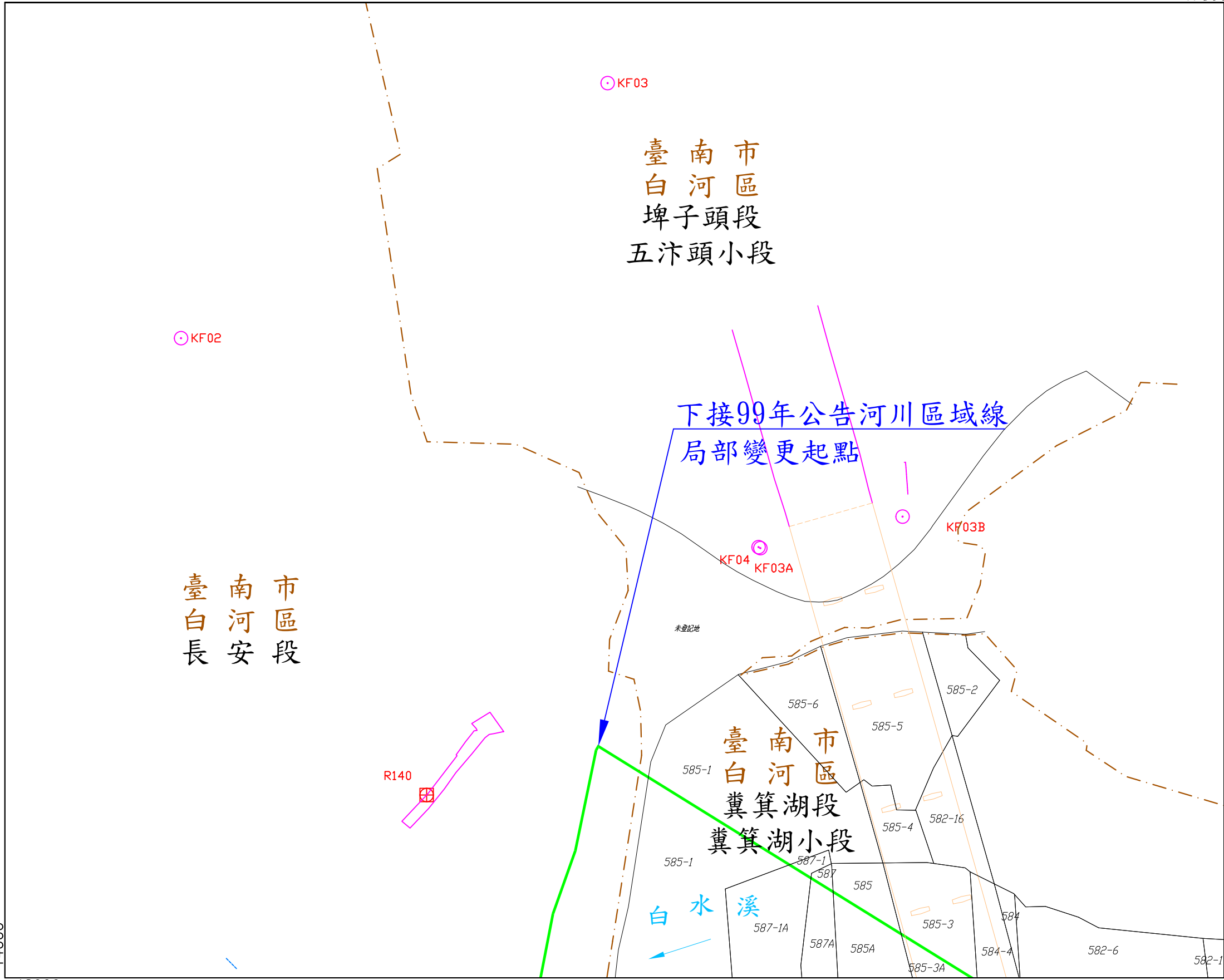


第 號

-47800

-13750

臺南市 白河區 糞箕湖段 糞箕湖小段 計 第 3 幅第 1 號 河川圖籍第一二八號



臺南市  
白河區  
埤子頭段  
五汴頭小段

下接99年公告河川區域線  
局部變更起點

臺南市區段  
白河區  
長安段

臺南市  
白河區  
糞箕湖段  
糞箕湖小段

白水溪

第 號

第 號

-14000

-48000

第 02 號

比例尺 : 1/1200

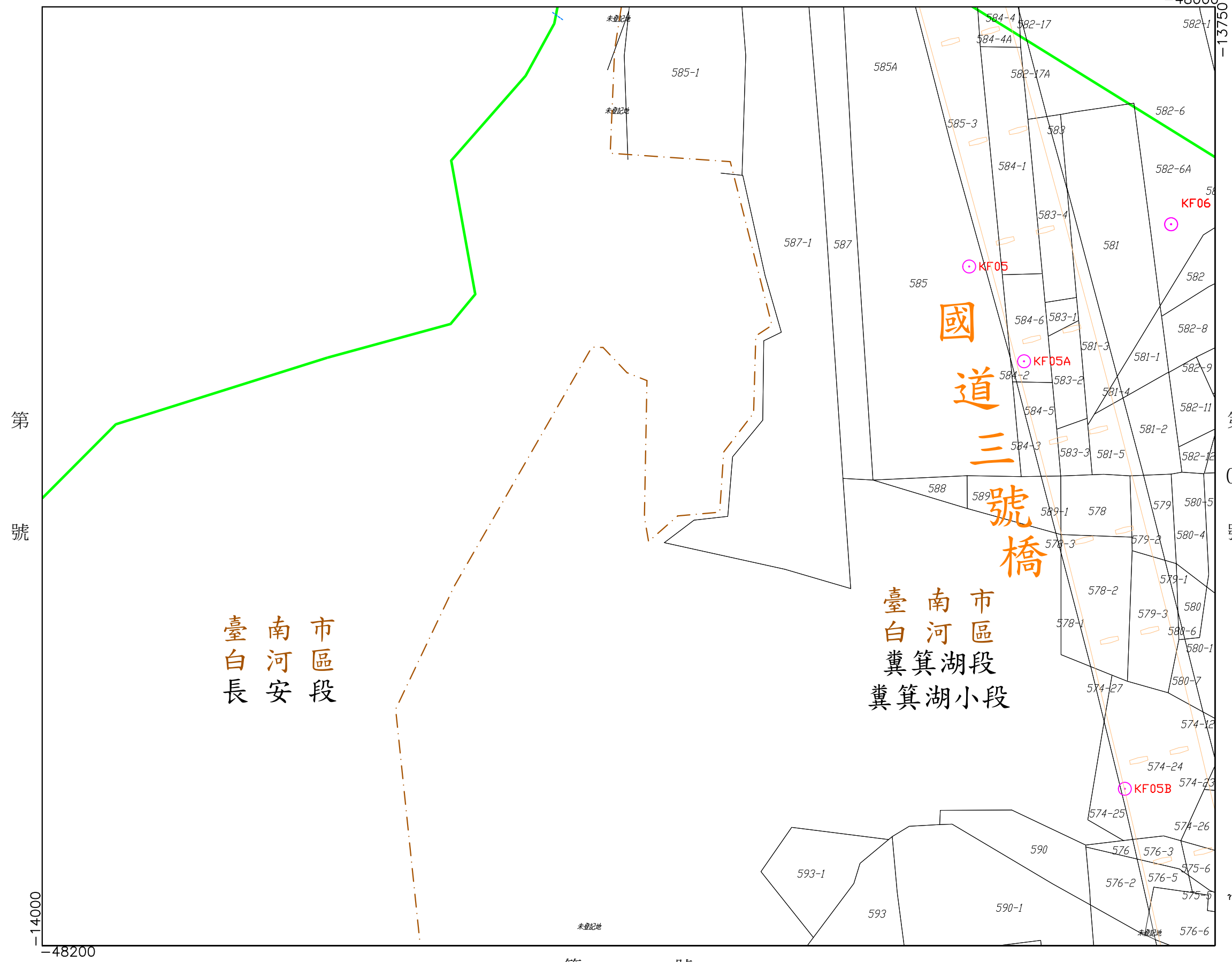
年 月 日核定公告

測量日期 年 月 日

?????.jpg

?????.jpg

第 01 號



臺南市 白河區 糞箕湖段 糞箕湖小段  
 計 3 幅第 2 號  
 河川圖籍第一二九號

測量日期 年 月 日  
 測量員 :  
 核定公告 年 月 日

第 號

第 號

比例尺 : 1/1200

臺南市 白河區 糞箕湖段

臺南市 白河區 糞箕湖段 糞箕湖小段

國道三號橋

-14000

-48200

-48000

-13750

未登記地

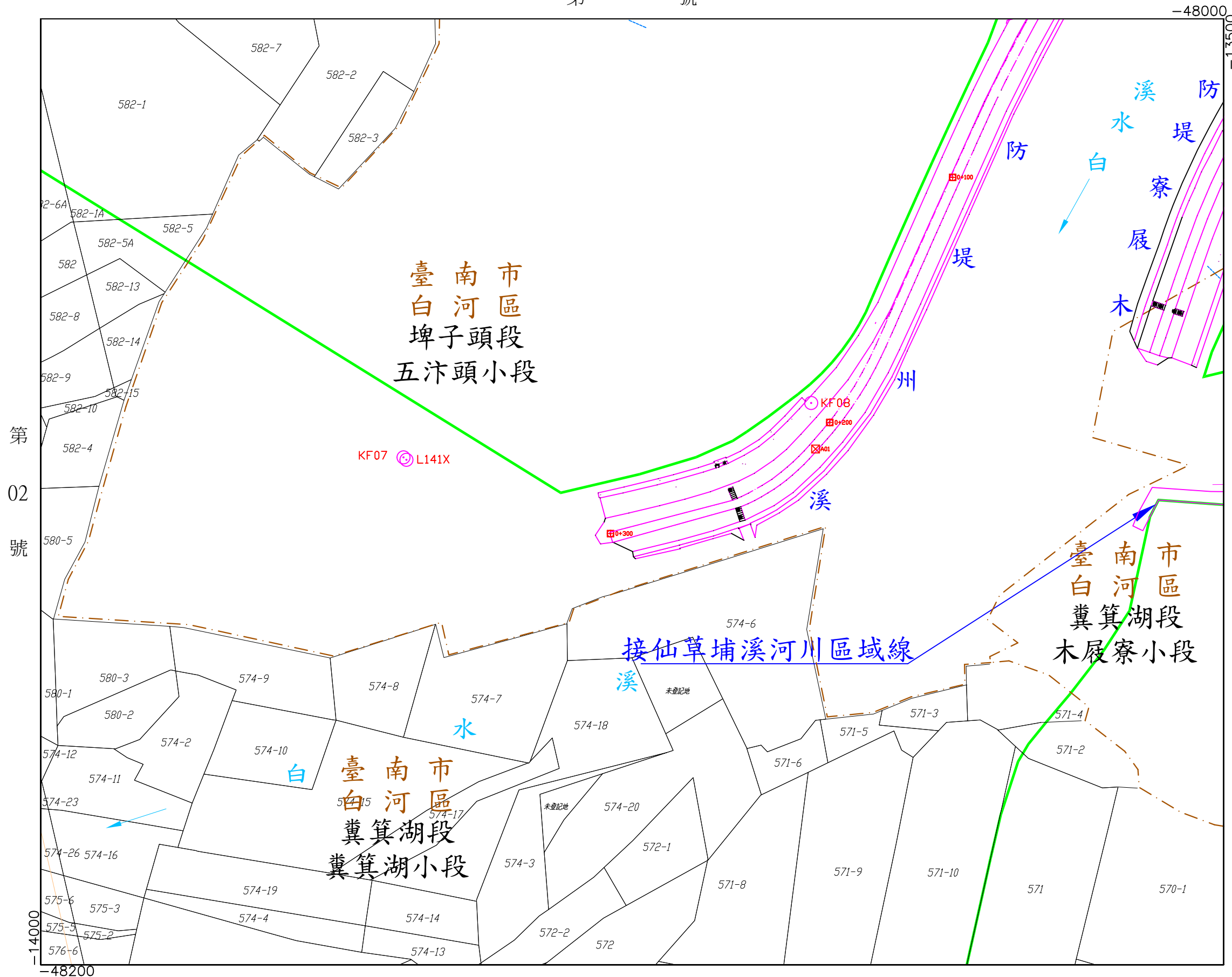
未登記地

?????.jpg

?????.jpg



第 號



臺南市 白河區 糞箕湖段 糞箕湖小段 計 3 幅第 3 號  
 河川圖籍第一二九號

測量日期 年 月 日  
 測量員: . . . . .

?????.jpg

?????.jpg

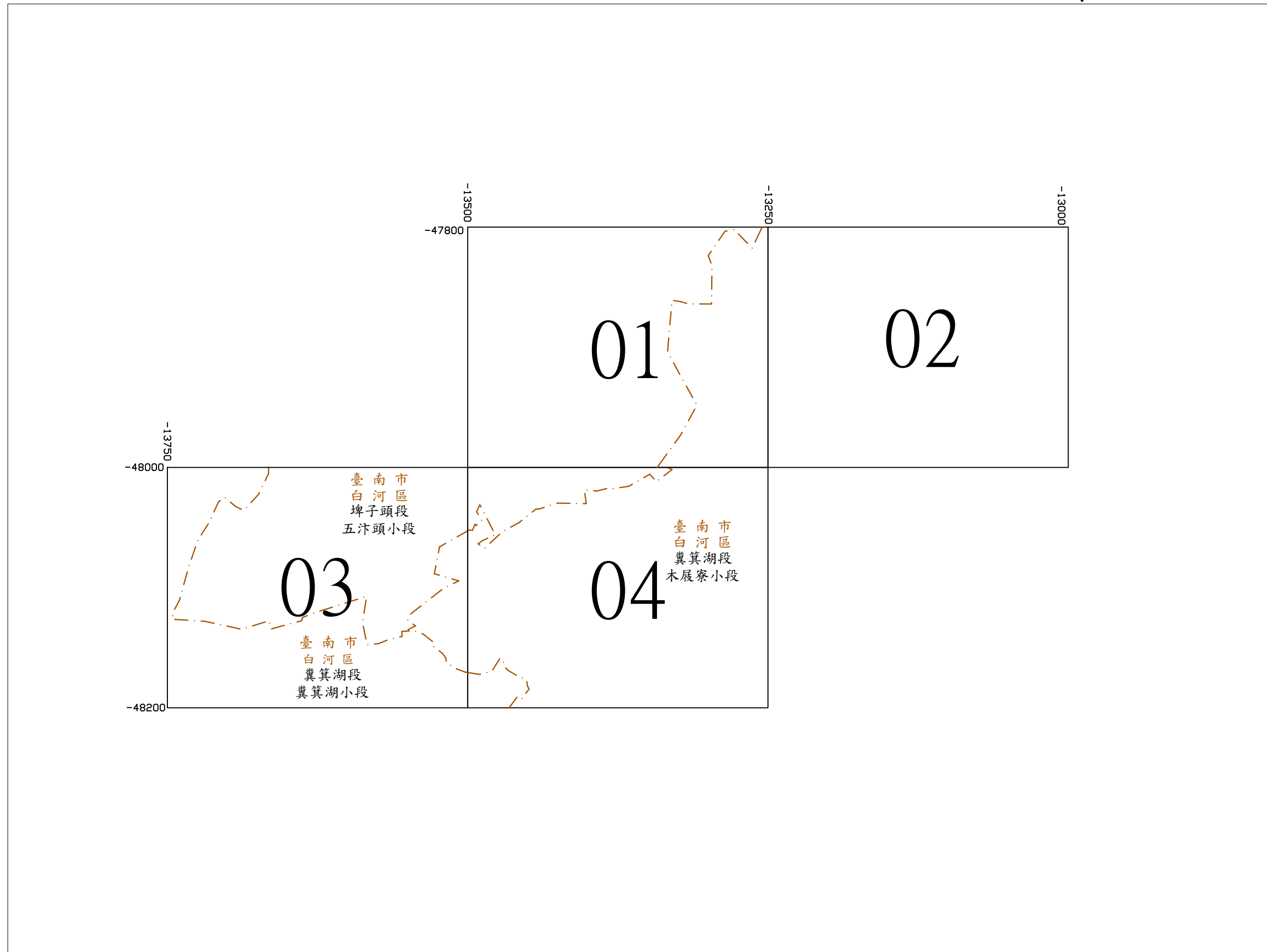
比例尺 : 1/1200

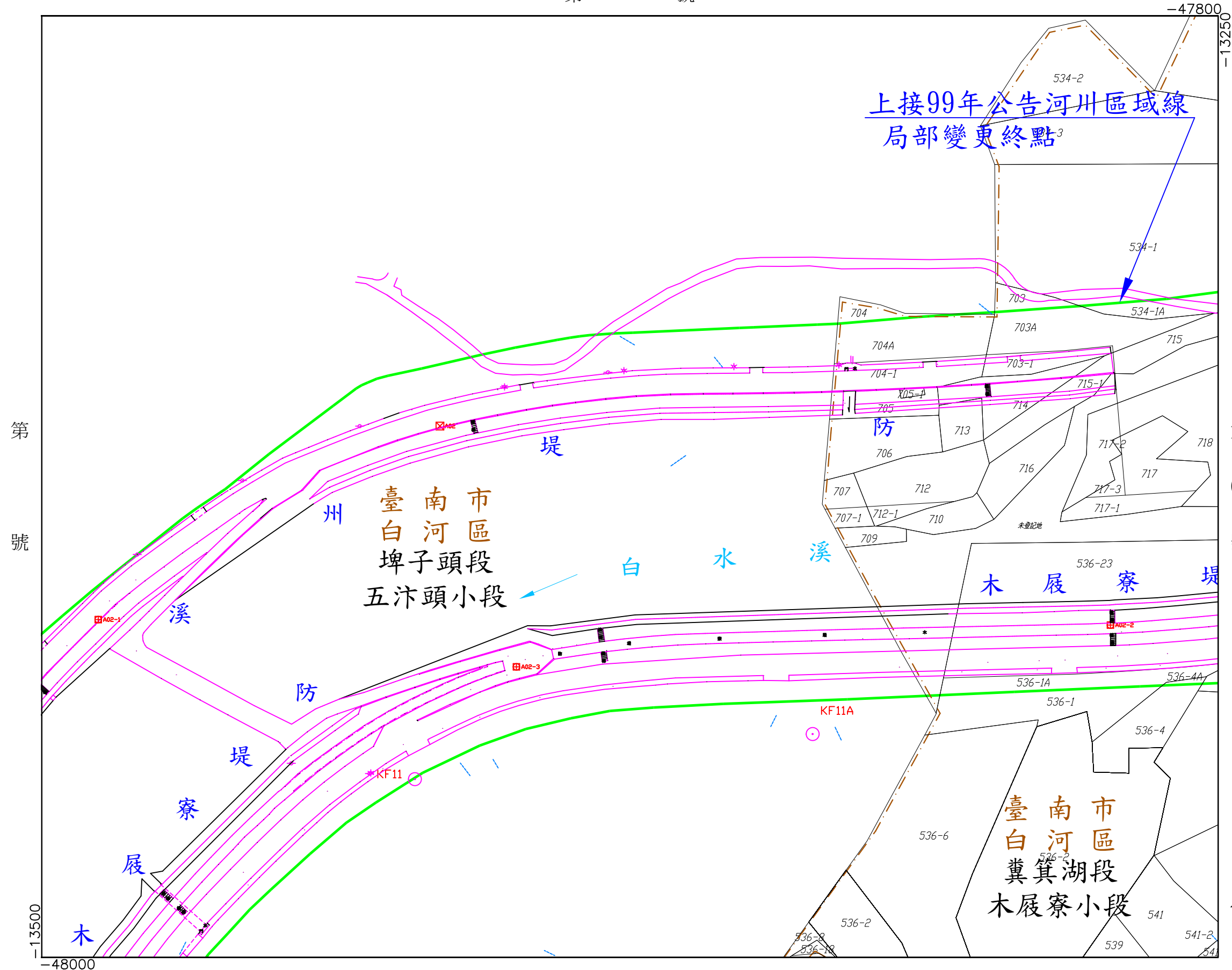
第 號

年 月 日核定公告

# 白河區糞箕湖段木屐寮小段接續一覽圖

比例尺：1/4800





臺南市 白河區 糞箕湖段 木展寮小段  
 河川圖籍第一三一號  
 計 第 4 幅第 1 號

測量日期 年 月 日

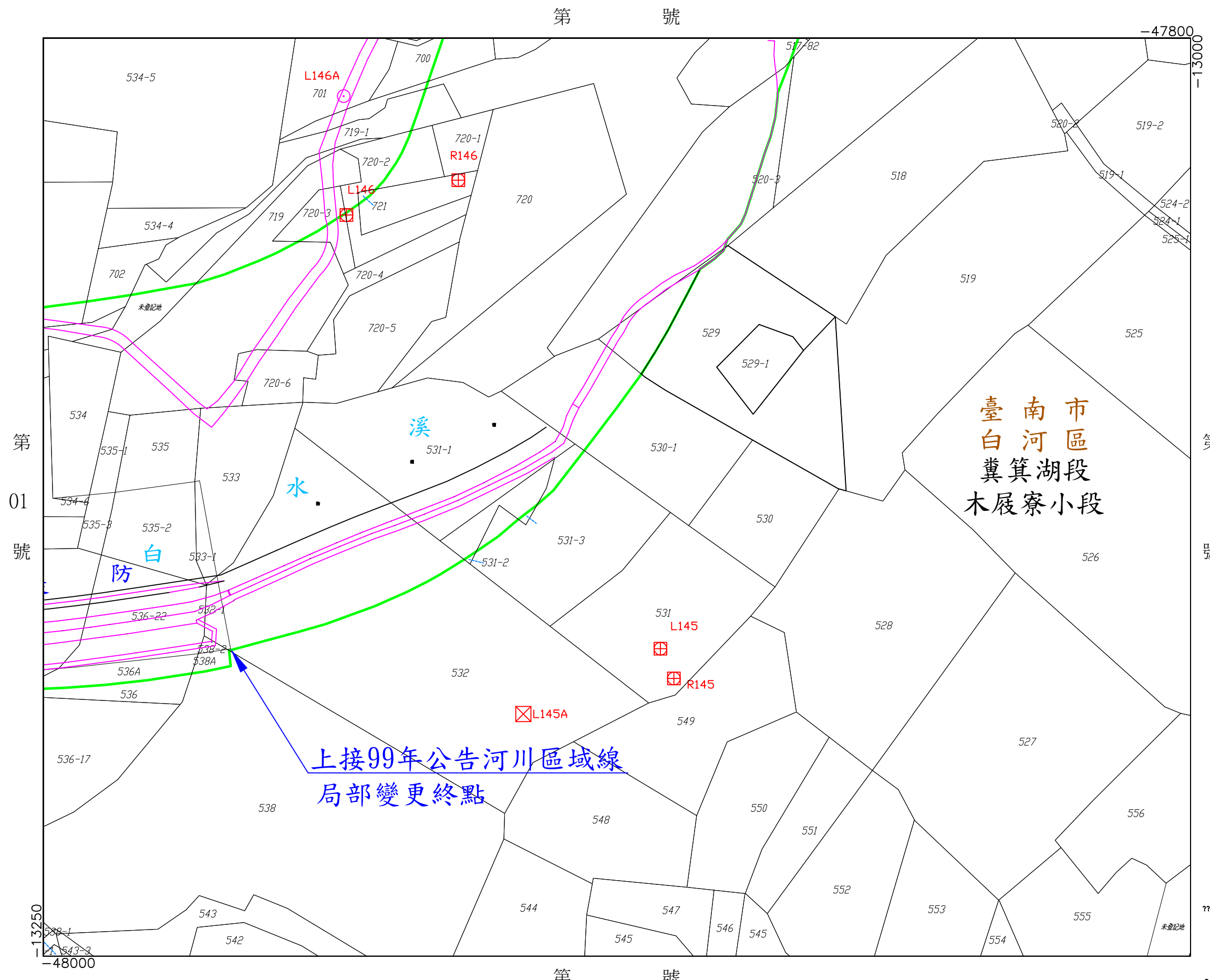
比例尺 : 1/1200

第 04 號

年 月 日核定公告

?????.jpg

?????.jpg



臺南市 白河區 糞箕湖段 木屐寮小段  
 河川圖籍第一三一號  
 計 4 幅第 2 號

臺南市  
 白河區  
 糞箕湖段  
 木屐寮小段

測量日期 年 月 日  
 測量員: ??????.jpg

第 01 號

第 號

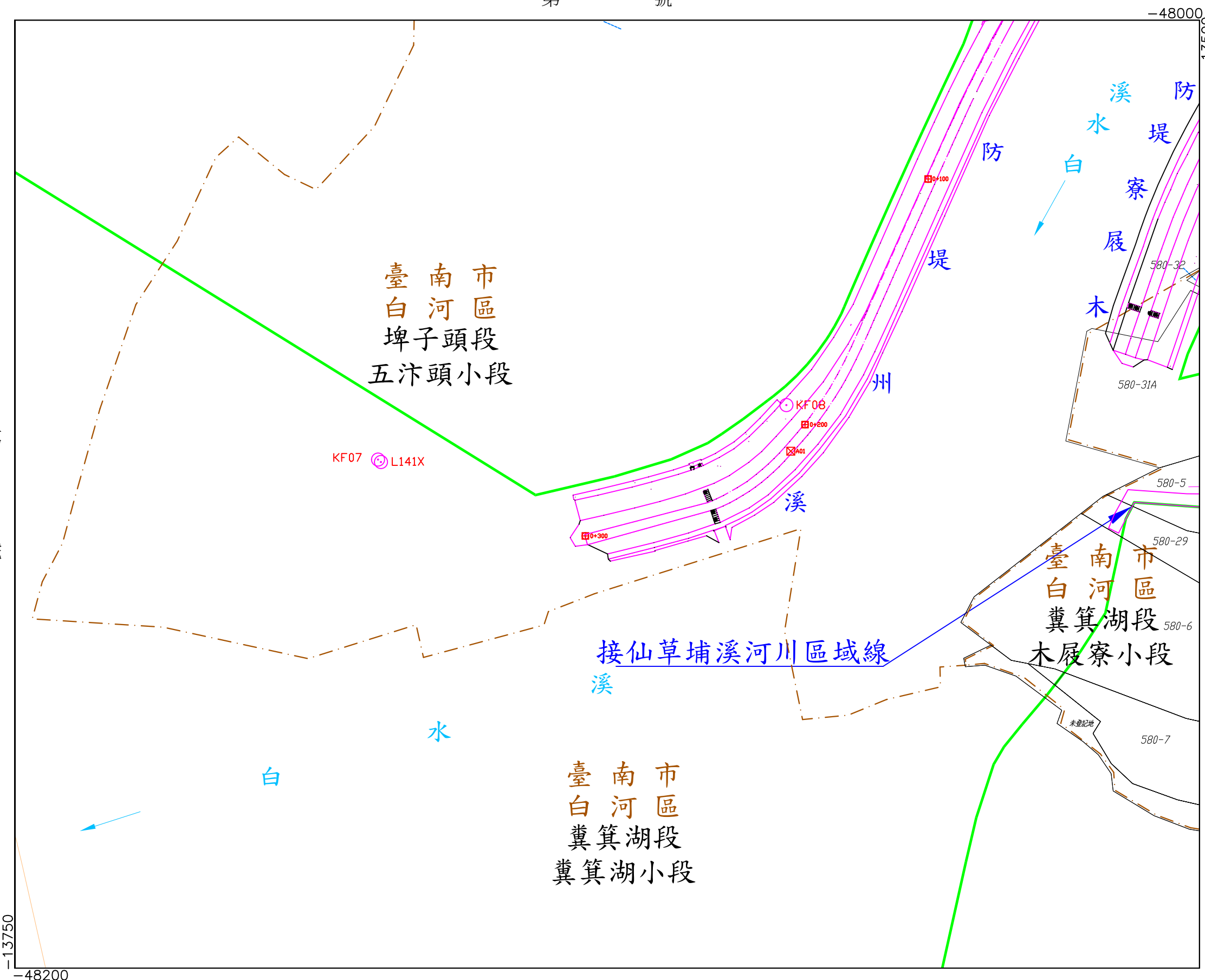
第 號

比例尺 : 1/1200

年 月 日核定公告

?????.jpg

臺南市 白河區 糞箕湖段 木屐寮小段  
河川圖籍第一二九號  
計 4 幅第 3 號



測量日期： 年 月 日  
測量員：

?????.jpg

?????.jpg

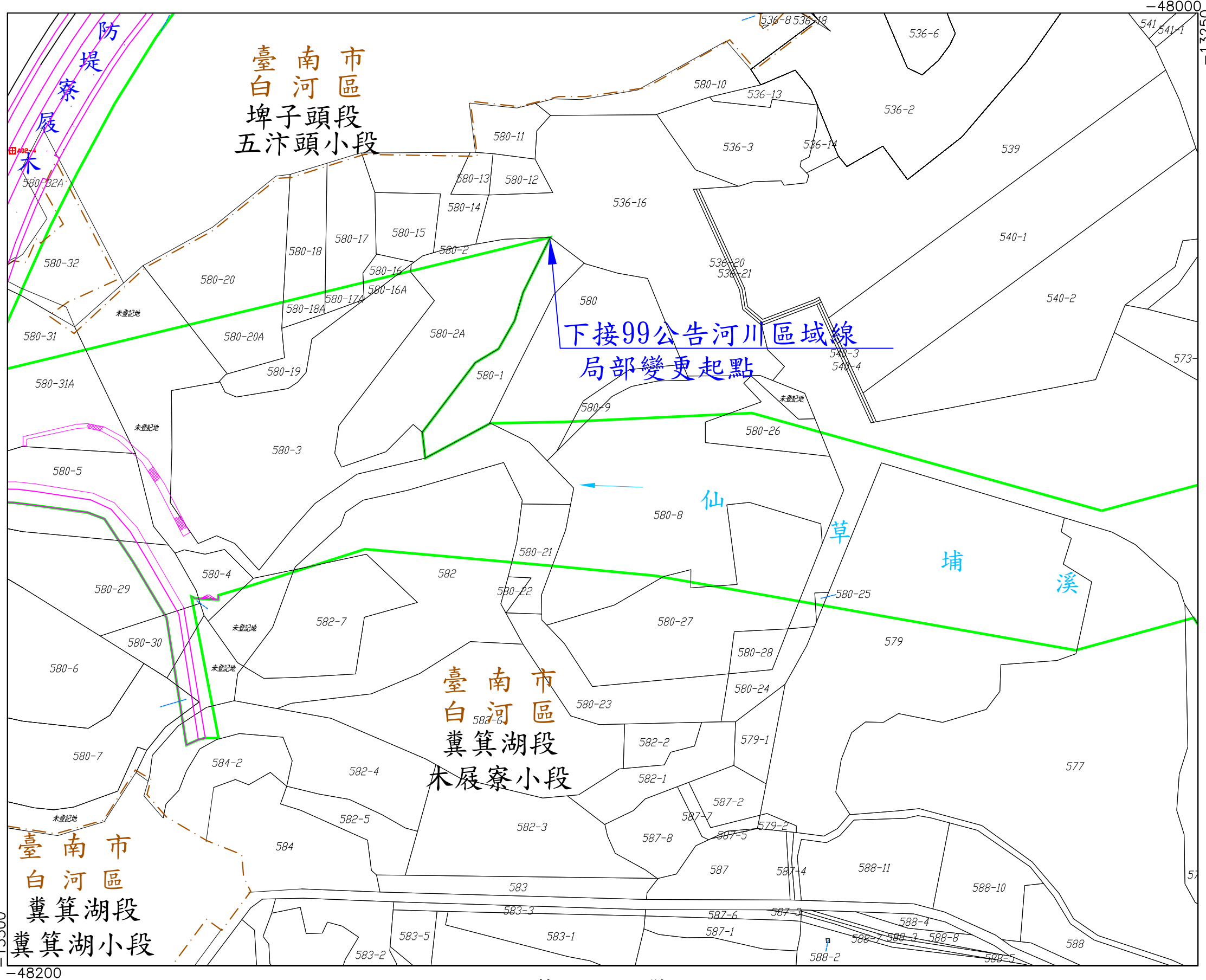
第 號

第 號

第 號

比例尺 : 1/1200

年 月 日核定公告



臺南市 白河區 糞箕湖段 木屐寮小段 計 4 幅第 4 號

測量日期 年 月 日

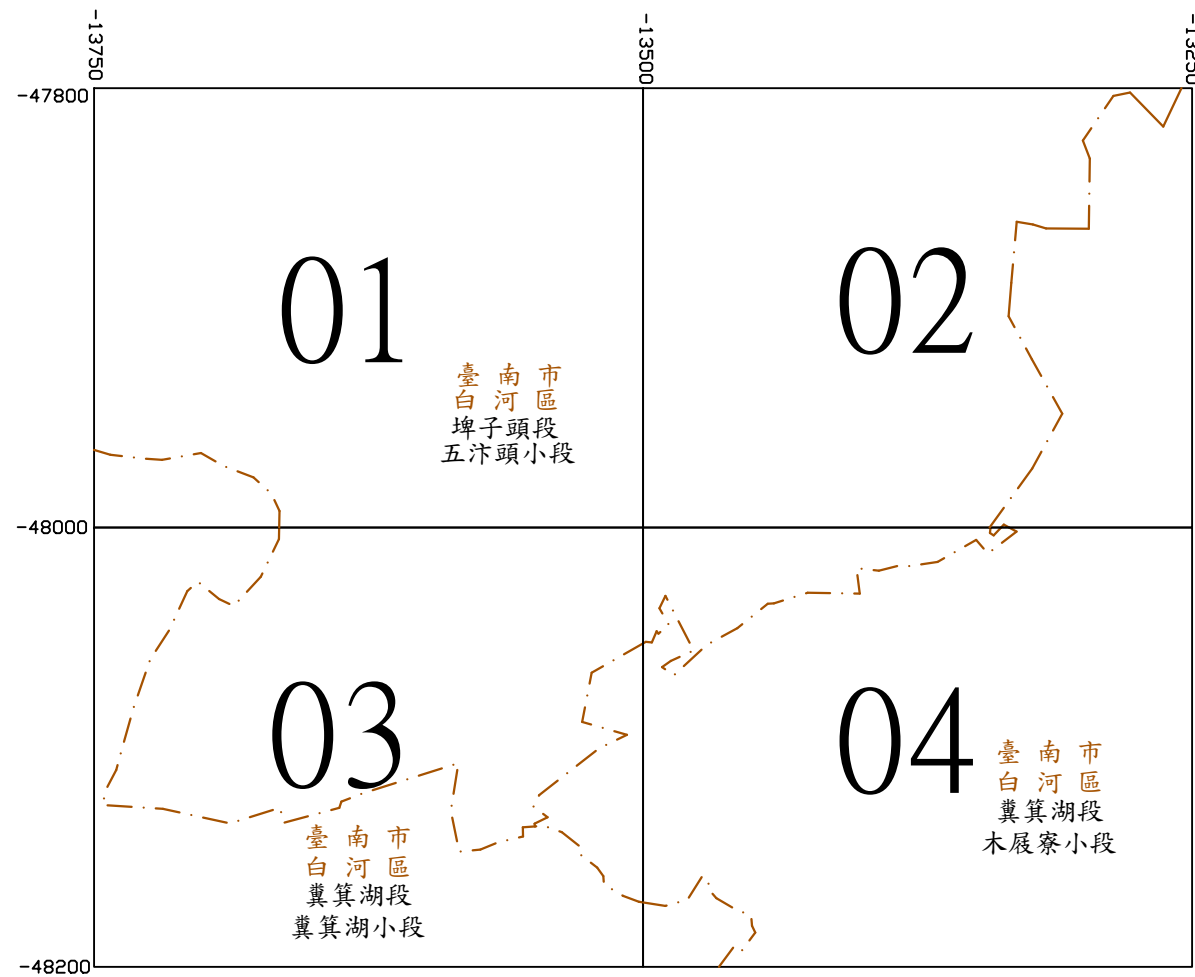
第 03 號

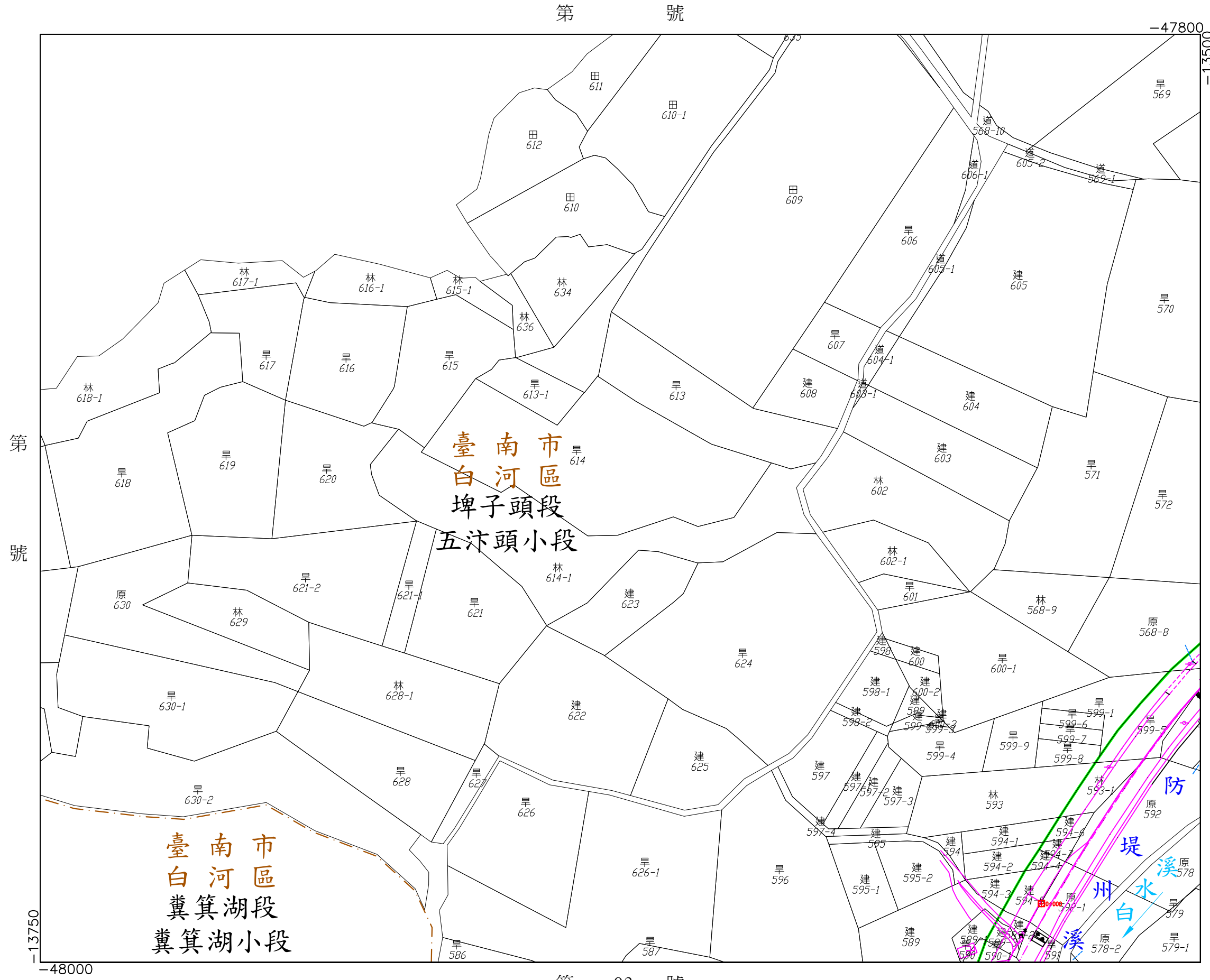
-13500

-48200

# 白河區埤子頭段五汴頭小段接續一覽圖

比例尺：1/4800





臺南市 白河區 埤子頭段 五汙頭小段 計 4 幅第 1 號

測量日期 年 月 日

?????.jpg

?????.jpg

第 號

第 號

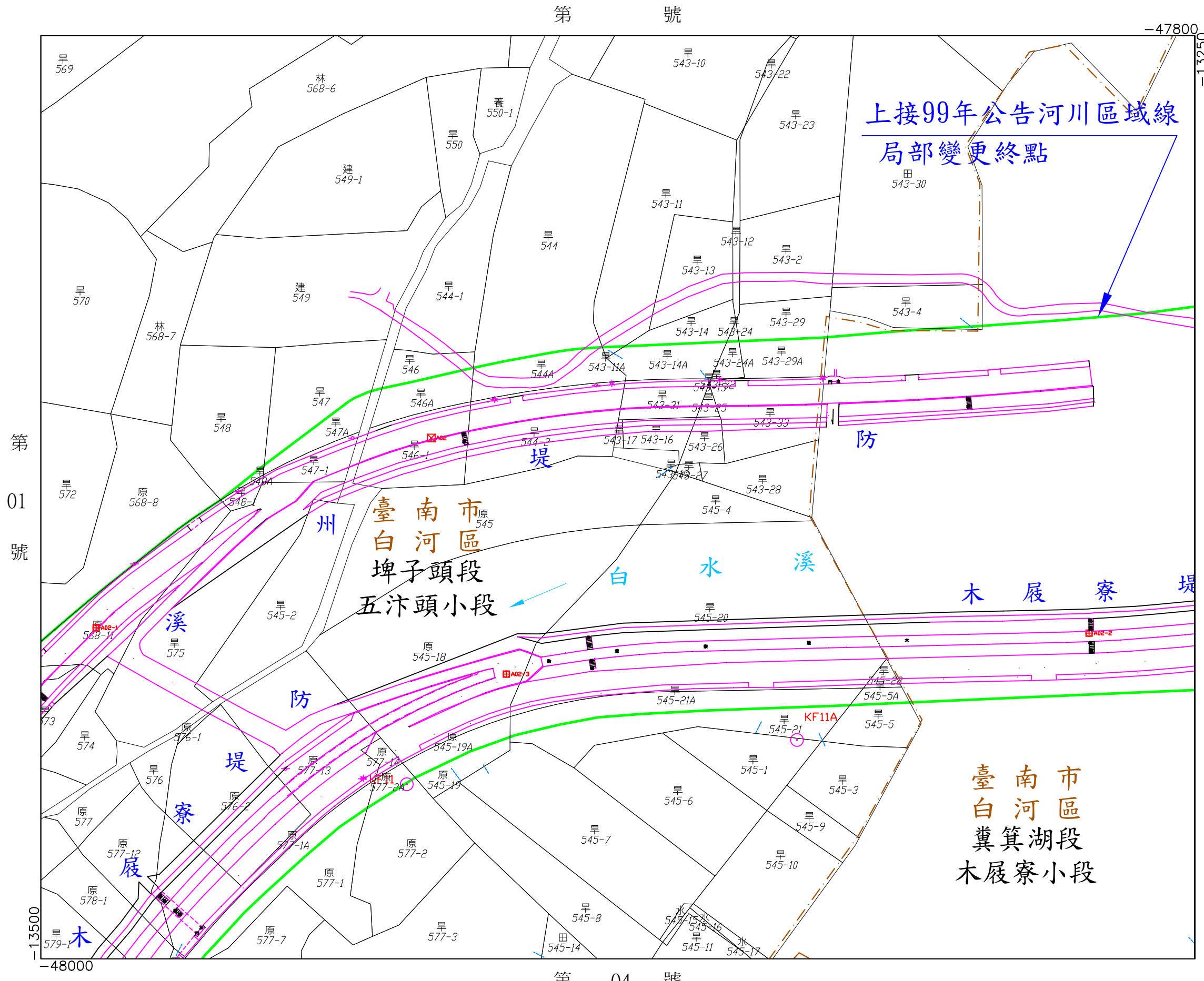
第 02 號

第 03 號

比例尺 : 1/1200

年 月 日核定公告





臺南市 白河區 埤子頭段 五汫頭小段  
 河川圖籍第一三一號  
 計 第 4 幅第 2 號

測量日期 年 月 日  
 測量員: 00000000

00000000.jpg

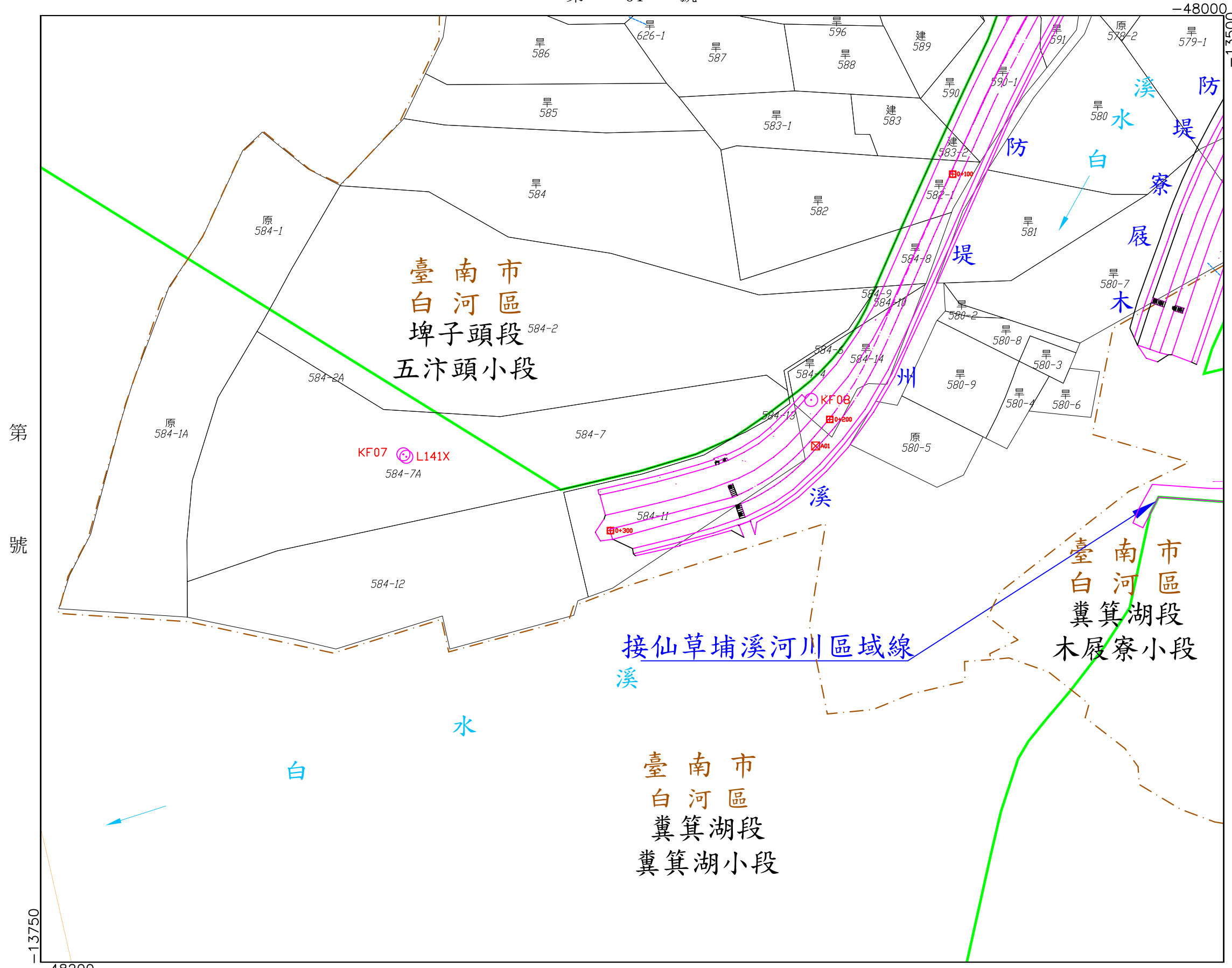
00000000.jpg

比例尺 : 1/1200

第 04 號

年 月 日核定公告

第 01 號



臺南市 白河區 埤子頭段 五汴頭小段  
 河川圖籍第一二九號  
 計 4 幅第 3 號

測量日期  
 年 月 日

?????.jpg

?????.jpg

第 號

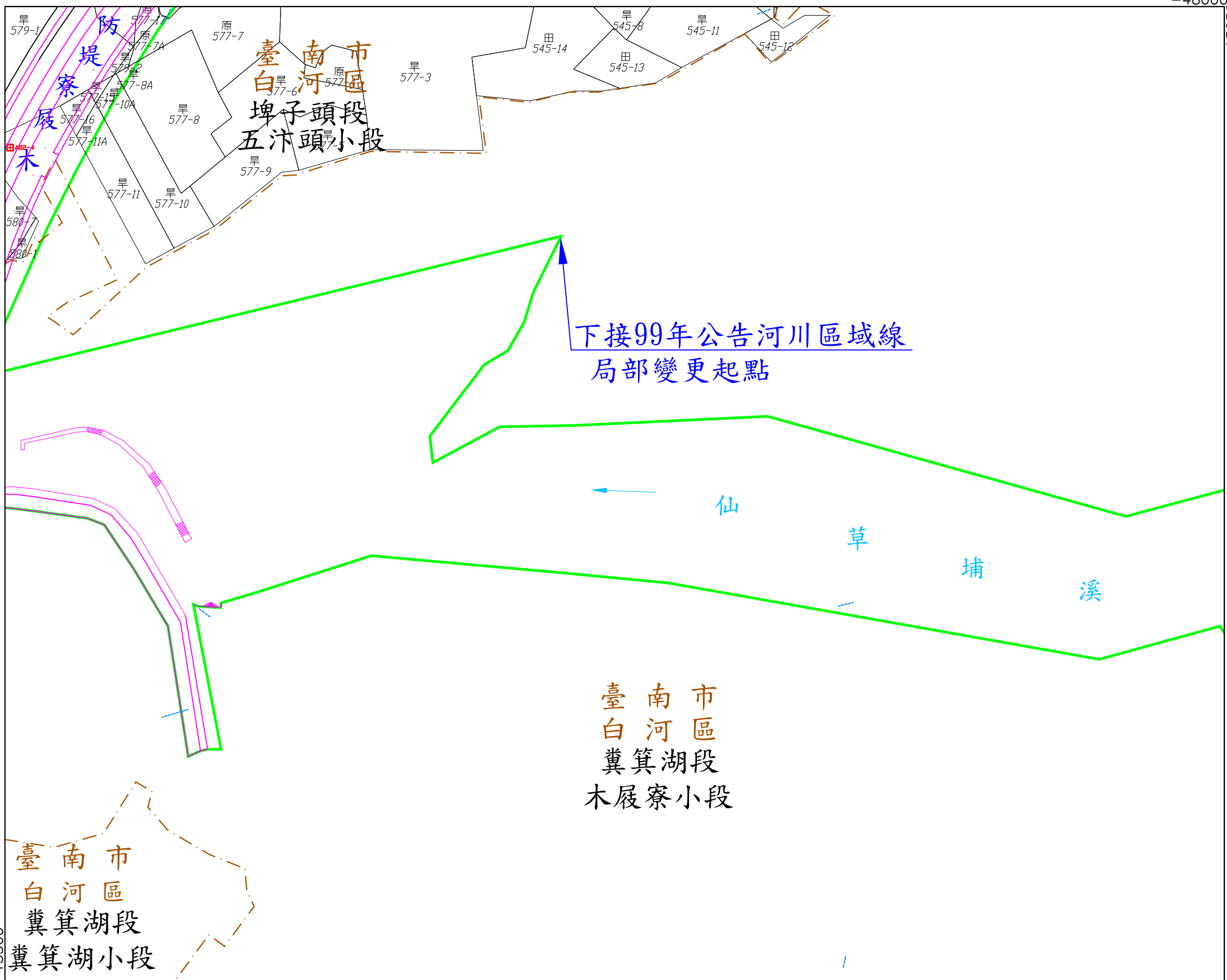
第 號

年 月 日核定公告

比例尺 : 1/1200

-48000

臺南市 白河區 埤子頭段 五汴頭小段  
計 第 4 幅第 4 號



第 03 號

下接99年公告河川區域線  
局部變更起點

仙草埔溪

臺南市  
白河區  
糞箕湖段  
木屐寮小段

臺南市  
白河區  
糞箕湖段  
糞箕湖小段

-13500

-48200

比例尺 : 1/1200

測量日期 年 月 日

?????.jpg

?????.jpg